

Rapport 2013:6

# Bäckaskog 1:17, Kiaby socken

Arkeologisk förundersökning 2011

Tony Björk



**sydsvensk  
arkeologi**





Rapport 2013:6

# Bäckaskog 1:17, Kiaby socken

Arkeologisk förundersökning 2011

Tony Björk



Fornlämningsnr: 34:2  
Bäckaskog 1:17, Kiaby socken  
Kristianstads kommun  
Skåne län

## **Sydsvensk Arkeologi AB**

### **Kristianstad**

Box 134

291 22 Kristianstad

Telefon (Regionmuseets växel): 044-13 58 00

### **Malmö**

Erlandsrovägen 5

218 45 Vintrie

[www.sydsvenskarkeologi.se](http://www.sydsvenskarkeologi.se)

© 2013 Sydsvensk Arkeologi AB

Rapport 2013:6

Omslag: Schaktning pågår i nordvästra hörnet av slottsgården på Bäckaskog. Foto: Tony Björk.

Kartor ur allmänt kartmaterial, © Lantmäteriverket, Gävle.

## **Innehåll**

<b>Bakgrund</b>	<b>5</b>
<b>Dokumentation</b>	<b>6</b>
<b>Referenser</b>	<b>7</b>
<b>Administrativa uppgifter</b>	<b>8</b>
<b>Bilaga 1</b>	<b>9</b>
<b>Bilaga 2</b>	<b>10</b>

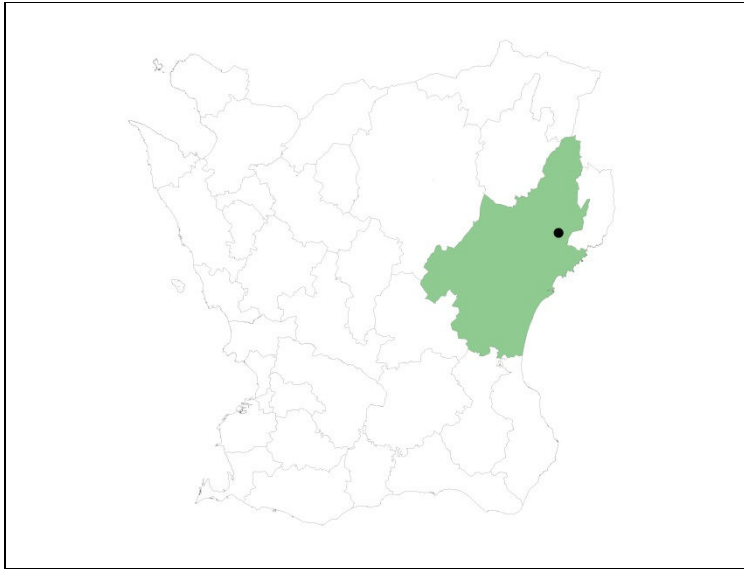


Fig. 1. Karta över Skåne med Kristianstad kommun och den aktuella lokalen markerade.



Fig. 2. Översiktskarta med läget för den aktuella insatsen på Bäckaskog. Slottet är beläget på det smala näset mellan de stora sjöarna Oppmannasjön och Ivösjön.

## Bakgrund

Vid renoveringsarbeten på Bäckaskogs slott år 2011 byttes invändiga VA-ledningar ut. Vid saneringen upptäcktes att det behövdes en ny sammankoppling med utvändiga ledningar. Av denna anledning grävdes ett VA-schakt i slottsgårdens nordvästra hörn. I samband med att schaktet grävdes gjordes en hastigt påkallad förundersökning i form av en schaktningsövervakning av Sydsvensk Arkeologi AB. Arbetet utfördes i enlighet med Länsstyrelsen i Skåne läns beslut dnr 431-13885-12. Uppdragsgivare var Statens fastighetverk. I beslutet angavs att Sydsvensk Arkeologi skulle upprätta en kort redogörelse för arbetet.



Fig. 3. Det aktuella schaktet i slottsgårdens nordvästra hörn. Foto är nordväst, Tony Björk.

## Dokumentation

Bäckaskogs var under medeltiden ett premonstratenserkloster. Under de senaste 60 åren har det gjorts ett stort antal markarbeten, inte minst för ledningar av olika slag. Ett antal av dessa har blivit föremål för arkeologiska insatser. De arkeologiska iakttagelserna från 1951-2006 finns sammanställda av Jan Kockum (se Kockum 2006 samt bilaga 1).

Vid det aktuella arbetet byttes invändiga VA-ledningar ut. Vid saneringen gjordes en ny sammankoppling med utvändig VA-ledning i slottsgårdens nordvästra hörn. Här grävdes ett schakt som var ca 4 m långt och 0,5-0,9 m djupt.

Schaktningen berörde endast sedan tidigare omrörda massor med enstaka skelettdelar. Schaktet fotodokumenterades och en enkel sektionsritning upprättades som visar kyrktornets respektive västlängans grundläggning. Kyrktornets grund låg på 0,55 m under dagens markyta, medan västlängans grund låg på 0,35 m under dagens markyta (fig. 4).

De spridda skelettdelar som påträffades vid schaktningen återbegravdes på platsen. Inga ytterligare insatser var motiverade.



Fig. 4. Anslutningen för gammal och ny VA-ledning vid mötet för västlängan och kyrktornet. Foto år nordväst, Tony Björk.

## Referenser

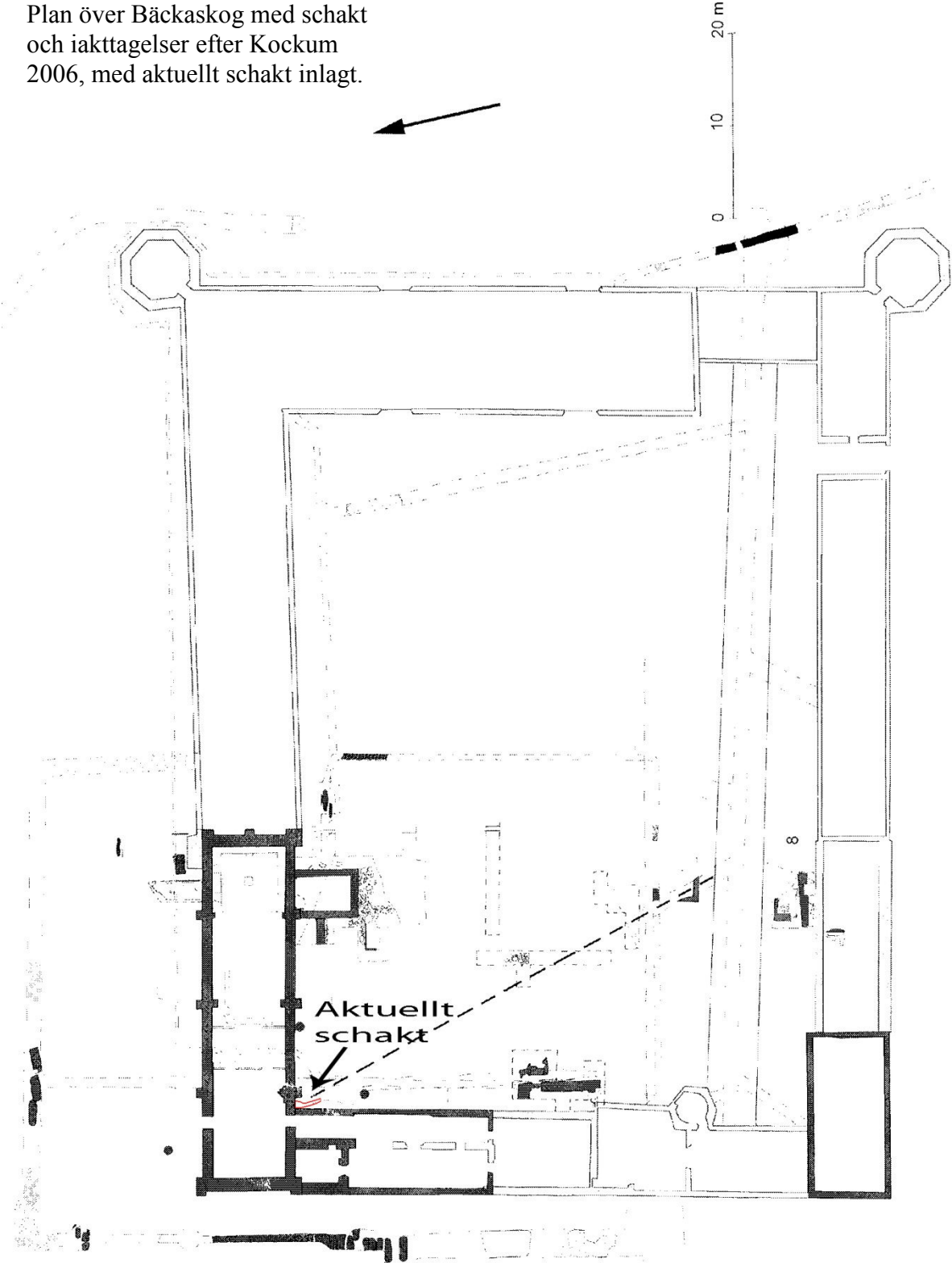
Kockum, J. 2006. *Saltus Sanctæ Mariæ. Bäckaskogs kloster – arkeologiska undersökningar under ett halvt sekel*. Rapport Regionmuseet Kristianstad 2006:42. Kristianstad.

## Administrativa uppgifter

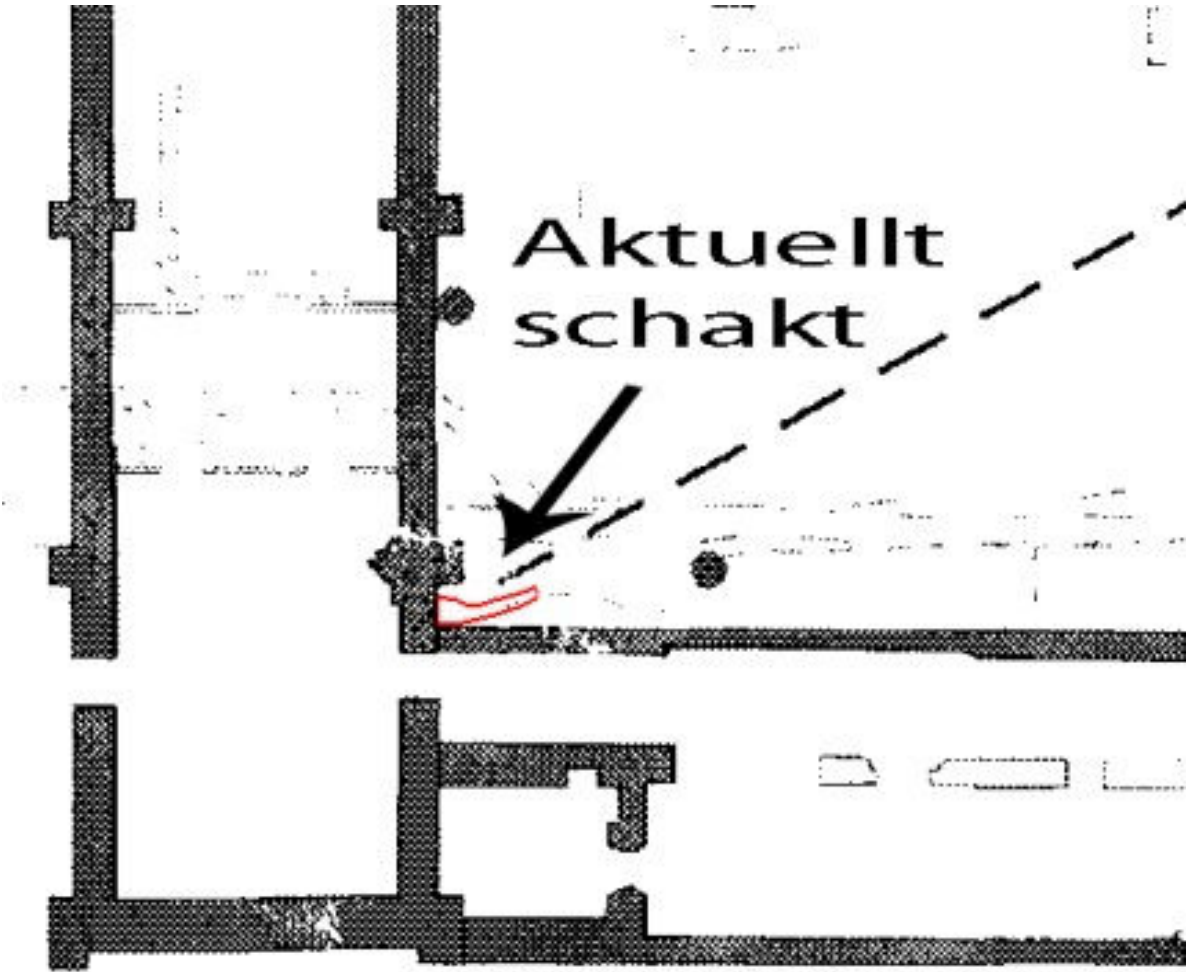
Sydsvensk Arkeologi AB projnr:	110112
Länsstyrelsen i Skåne dnr:	431-13885-12
Datum för beslut:	2012-06-15
Län:	Skåne
Kommun:	Kristianstad
Socken:	Kiaby
Fastighet:	Bäckaskog 1:17
Läge:	Ekonomiska kartan, blad 3E 3b
Koordinatsystem:	2,5 gon V
X koordinat:	621839347
Y koordinat:	140931571
Fältarbetstid:	2011-11-07
Antal arbetsdagar:	1
Antal arkeologtimmar:	3
Antal maskintimmar :	3
Exploateringsyta:	4 löpmeter schakt, ca 3 m <sup>2</sup>
Undersökt yta:	4 löpmeter schakt, ca 3 m <sup>2</sup>
Personal:	Tony Björk
Uppdragsgivare:	Statens fastighetsverk
Tidigare undersökningar:	Kockum 2006 (med vidare hänvisningar)
Fynd:	-
Dokumentationsmaterial:	En sektionsritning och digitala foton. Förvaras i Regionmuseet Kristianstads arkiv.
Kostnader:	5700 kr exkl. moms

# Bilaga 1

Plan över Bäckaskog med schakt och iakttagelser efter Kockum 2006, med aktuellt schakt inlagt.



Bilaga 2





## Sydsvensk Arkeologi AB Rapporter 2013

1. Bunkeflostrand 21:3, del av, Bunkeflo socken, Malmö kommun, AU 2012. Joakim Frejd.
2. Pilbladet 1 (f.d. del av Sallerup 180:36), fornlämning nr 32 i Södra Sallerups sn, Malmö kommun, FU 2012. Joakim Frejd.
3. Krokiga gatan och Åbogatan. Åhus socken, Kristianstads kommun. Arkeologisk förundersökning 2012. Ing-Marie Nilsson.
4. Norra Sandby ödekyrkogård. Sandby 68:1, Norra Sandby socken, Hässleholms kommun. Arkeologisk förundersökning 2012. Ing-Marie Nilsson.
5. Bollerups säteri 3:5, fornlämning 13, Bollerups sn, Tomelilla kn. FU 2012. Per Sarnäs.
6. Bäckaskog 1:17, Kiaby sn, Kristianstad kn. FU 2011. Tony Björk.

