

# Arkeologi i Lödöse

## – Schaktningsövervakning vid vattenläckor i befintliga ledningschakt.

Arkeologisk undersökning i form av schaktningsövervakning  
RAÄ Sankt Peder 23, Inom fastigheten Klostret 6:1, Klostret  
6:95 och Spetalen 1:47  
Sankt Peder socken och Lilla Edets kommun  
Anton Lazarides  
Kulturförvaltningen inom VGR  
KU Arkeologisk rapport 2025:3



# **Arkeologi i Lödöse**

## **– Schaktningsövervakning vid vattenläckor i befintliga ledningschakt.**

Arkeologisk undersökning i form av schaktningsövervakning  
RAÄ Sankt Peder 23, Inom fastigheten Klostret 6:1, Klostret 6:95  
och Spetalen 1:47.

Sankt Peder socken och Lilla Edets kommun

Anton Lazarides

Lödöse museum, Kulturförvaltningen inom VGR

KU Arkeologisk rapport 2025:3

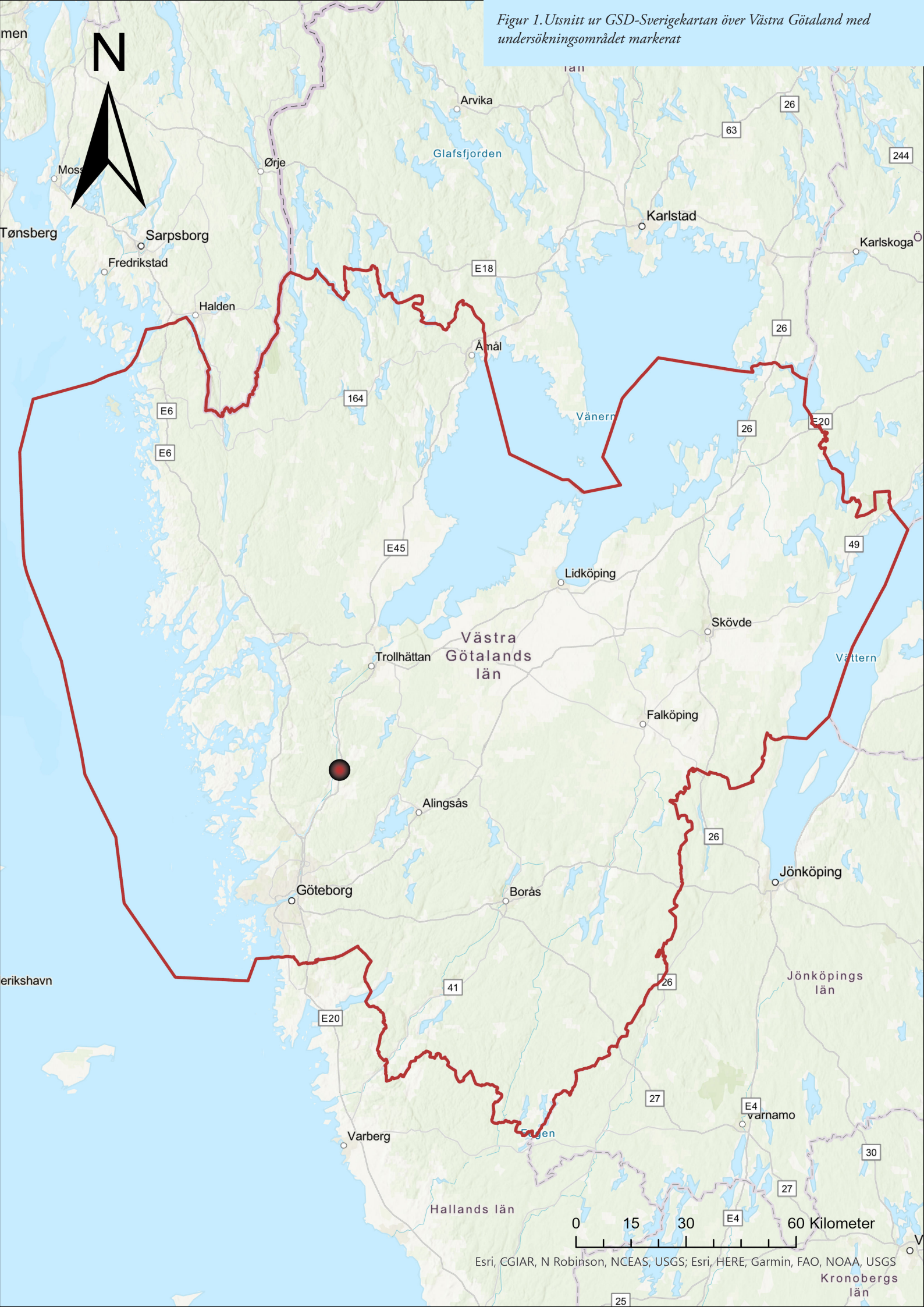


Författare Anton Lazarides  
Grafisk form Gabriella Kalmar  
Layout och teknisk redigering Ing-Marie Trägårdh  
Omslagsbild Schakt på Sankt Olofs gata.  
Foto: Anton Lazarides.  
Kulturförvaltningen  
Lödöse museum  
Museivägen 1  
463 71 Lödöse  
tel. 010-441 43 80  
[www.lodosemuseum.se](http://www.lodosemuseum.se)

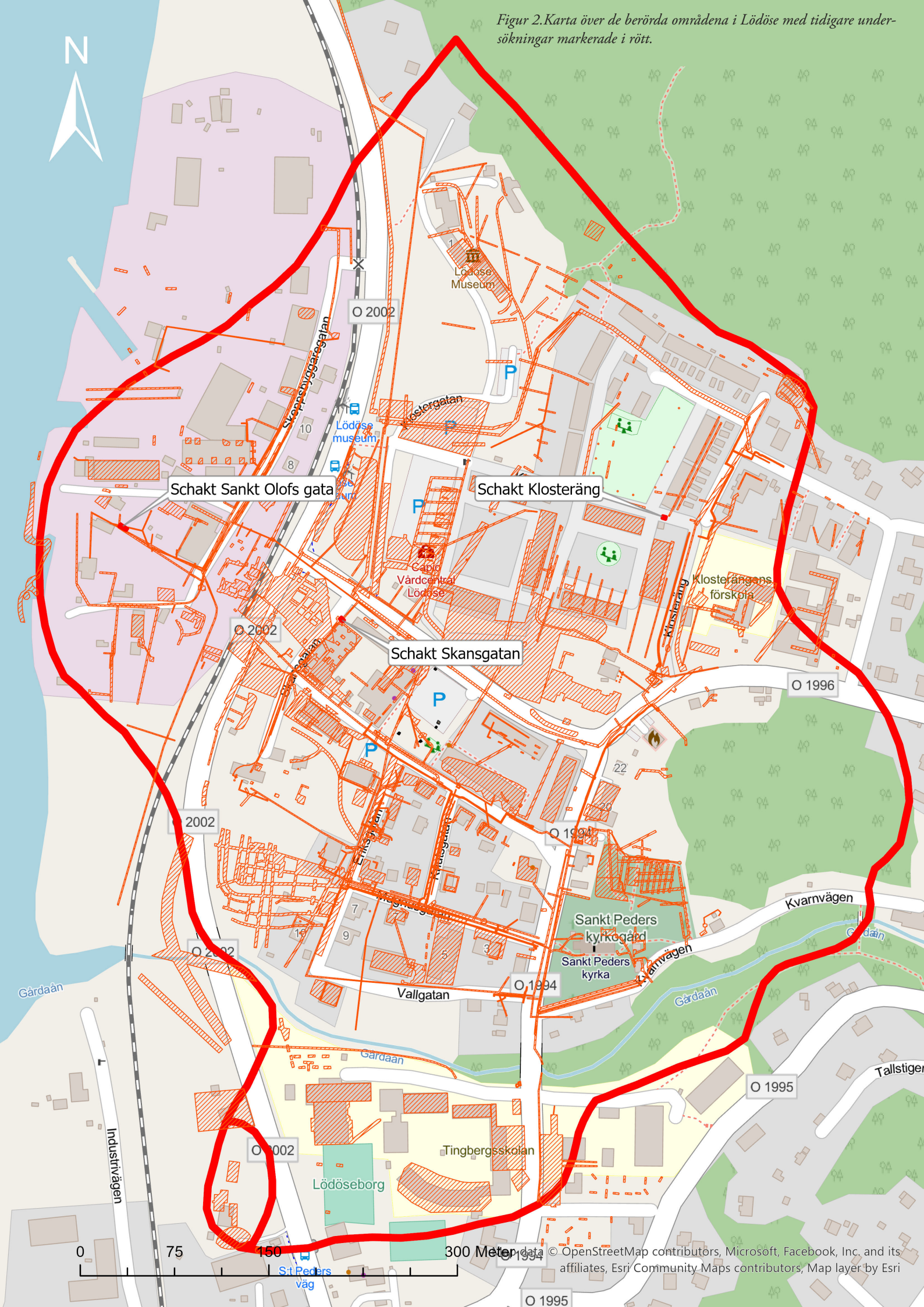
## Innehåll

Resultat.....	8
Tekniska och administrativa uppgifter .....	8

Figur 1. Utsnitt ur GSD-Sverigekartan över Västra Götaland med undersökningsområdet markerat



Figur 2. Karta över de berörda områdena i Lödöse med tidigare undersökningar markerade i rött.



## Resultat

Lödöse museum/Kulturförvaltningen VGR utförde mellan november 2024 och februari 2025 en arkeologisk undersökning i form av schaktningsövervakning i samband med att Lilla Edets kommun genomförde akuta schaktningar med anledning av vattenläckor i anslutning till Sankt Olofs gata, Klosteräng och Skansgatan i Lödöse, Lilla Edets kommun.

Inom Sankt Olofs gata öppnades ett schakt som var 7x2,5 meter stort och cirka 2,5 meter djupt. Inget av arkeologiskt intresse påträffades. Inom hela schaktets utsträckning var recent påfört grus och sand. Toppnivå: 2,8 m ö h. Bottennivå: 0,3 m ö h.

Inom Klosteräng var schaktet 2x3 meter stort och cirka 2,5 meter djupt. Inget av arkeologiskt intresse påträffades. Platsen ligger utanför Lödöses stadsdike samt inom befintlig schaktsträckning. Toppnivå: 5,5 m ö h. Bottennivå: 3 m ö h.

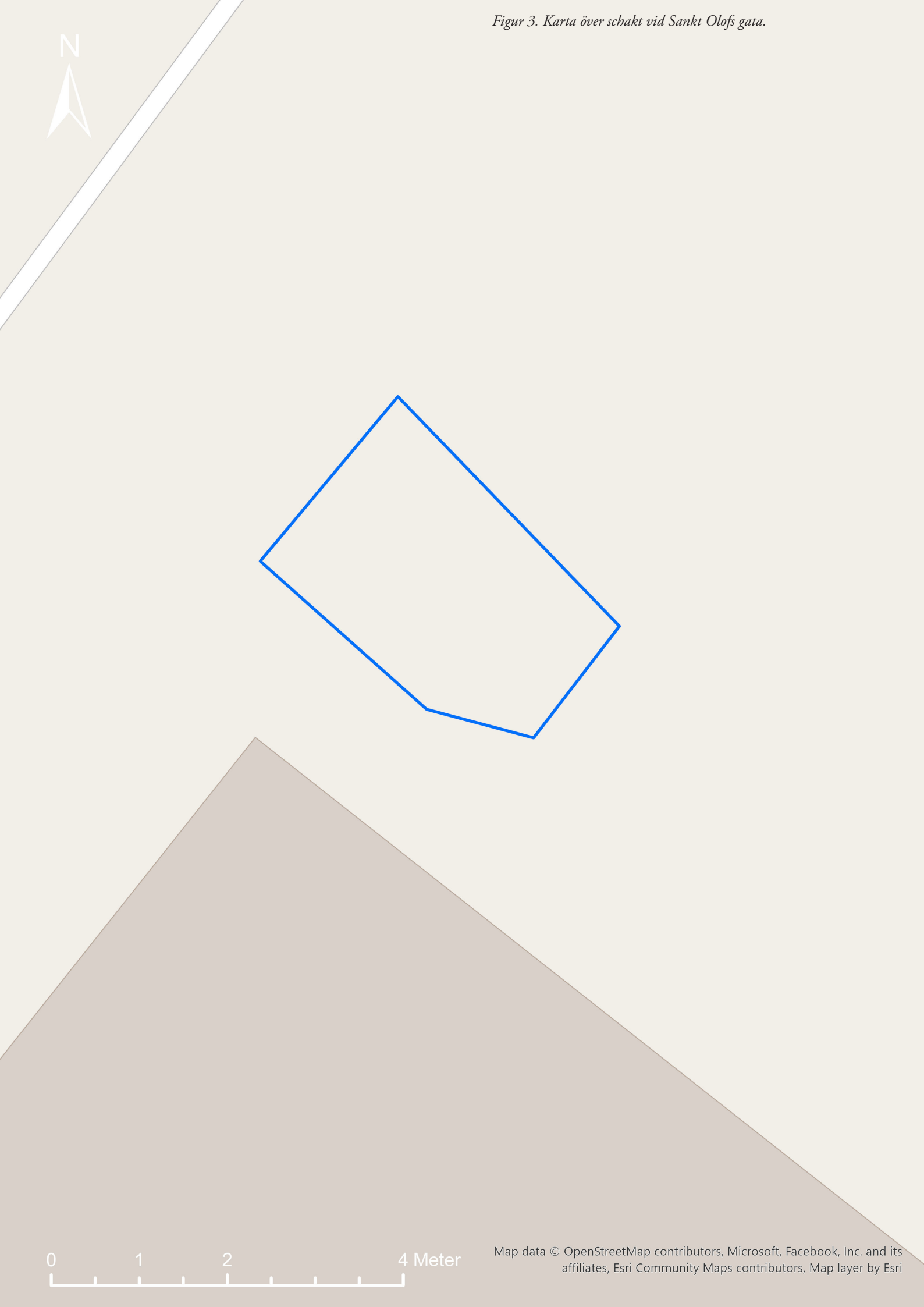
Inom Skansgatan var schaktet 3,5x2,5 meter stort och cirka 2,5 meter djupt. Inget av arkeologiskt intresse påträffades. Schaktet var utfyllt med makadam och annan recent omörd jord. Toppnivå: 4,8 m ö h. Bottennivå: 2,3 m ö h.

## Slutsats

I befintlig utsträckning är fornlämningen borttagen. Lagskydd enligt 2 kap. Kulturmiljölagen kvarstår för omgivande ej undersökta delar av fornlämningen. Alla eventuella nya markingrepp inom fastigheten kräver tillstånd enligt 2 kap kulturmiljölagen. Vid ytterligare ingrepp inom andra delar av fastigheten anser Förvaltningen för kulturutveckling att vidare arkeologiska insatser behövs.

Lödöse museum  
2025-03-27

Figur 3. Karta över schakt vid Sankt Olofs gata.



0 1 2 4 Meter

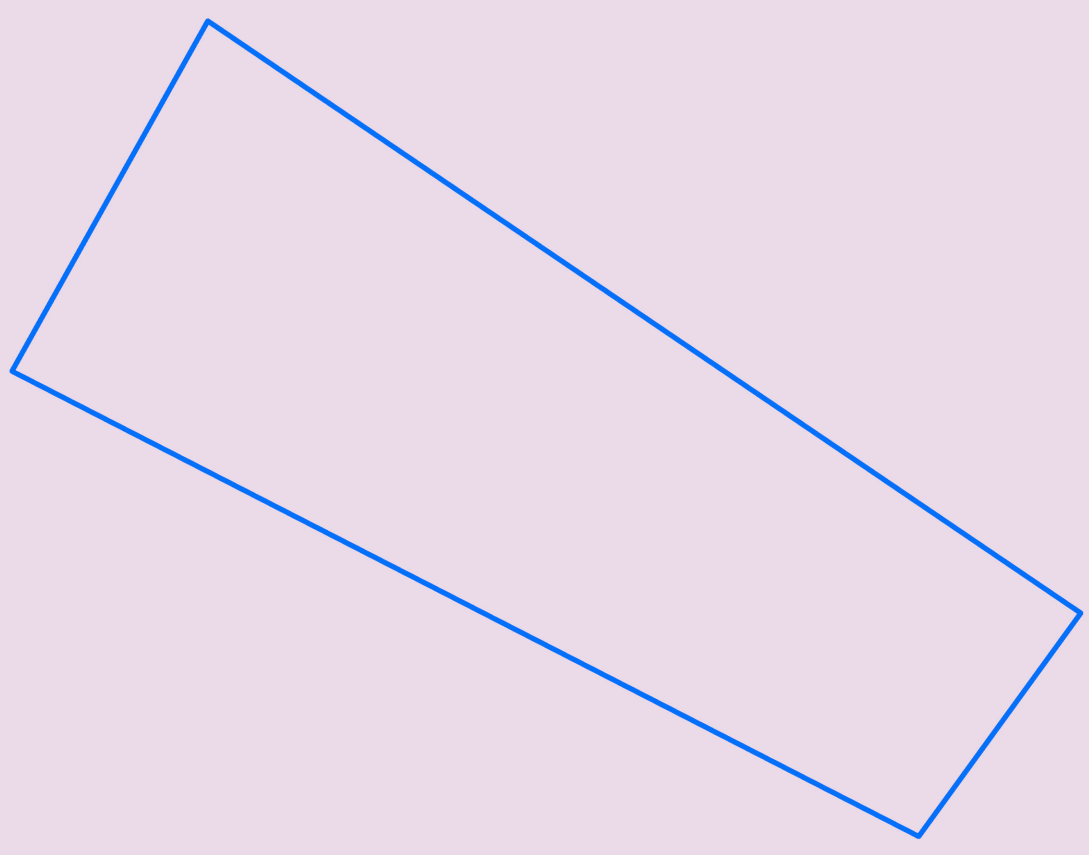
Map data © OpenStreetMap contributors, Microsoft, Facebook, Inc. and its affiliates, Esri Community Maps contributors, Map layer by Esri

Figur 4. Karta över Schakt vid Klosteräng.



0 1 2 4 Meter

Figur 5. Karta över schakt vid Skansgatan.



## Tekniska och administrativa uppgifter

Lst dnr: 431-7956-2025

KU dnr: KU 2025-00194

Fornlämningsnr: Sankt Peder 23

Län: Västra Götalands län

Kommun: Lilla Edet

Socken: Sankt Peder

Fastighet: Klostret 6:1, Klostret 6:95 och Spetalen  
1:47

Ek. karta: 7B 7h

Uppdragsgivare: Lilla Edets kommun

Ansvarig institution: Lödöse museum /

Kulturförvaltningen

Projektledare: Anton Lazarides

Fältarbetstid: 2024-11-20 till 2025-02-17

Arkeologtimmar: 2

Arkiv: Dokumentationsmaterial förvaras på Lödöse  
museum.

