Hyndevad

Borsöknatorp 2:1, Närsjö 1:78, Ryningsberg 2:1 mfl,
Gillberga & Eskilstuna socknar, Eskilstuna kommun, Södermanlands län.

Lars Norberg

Rapport 2019:06

Hyndevad

Borsöknatorp 2:1, Närsjö 1:78, Ryningsberg 2:1 mfl,
Gillberga & Eskilstuna socknar, Eskilstuna kommun, Södermanlands län.

Lars Norberg

Sammanfattning
Sörmlands Arkeologi AB har under tiden 2018-06-12 till 2018-06-14 samt 2018-12-17 till 2018-12-21 genomfört en arkeologisk utredning inom fastigheterna Borsöknatorp 2:1, Närsjö 1:78, Ryningsberg 2:1 mfl, Gillberga och Eskilstuna socknar, Eskilstuna kommun, Södermanlands län. Utredningen genomfördes med anledning av att Eskilstuna Strängnäs Energi & Miljö AB avser att genomföra en utbyggnad av VA-, el- och fibernätet samt anlägga nya dagvattenledningar. De planerade ledningarna kommer i huvudsak att förläggas i anslutning till befintliga vägar.

Utredningsområdet var omkring 18 kilometer långt med ett arbetsområde om 20 meters bredd. Ytan, som uppgick till cirka 38 hektar, var överlag belägen på nivåer mellan 20–40 meter över havet. Sträckan tog sin början strax öster om väg 214, något söder om Skogstorpsvägen (väg 230). Därefter löpte sträckningen västerut genom kuperade bergspartier för att mynna ut i området kring Strömsholmsåsen. Utredningsområdet löpte mestadels längs Hyndevadån i småkuperad till ställvis flack och strandnära terräng med en avstickare mot Borsöknasjön i norr. Enligt FMIS finns ett relativt magert bestånd av registrerade lämningar inom utredningskorridoren. Vad gäller kända fornlämningar berörs två järnåldersgravfält. Utöver det finns även en handfull registrerade stensättningar eller uppgifter om sådana i Närsjöområdet.

Utöver sedan tidigare registrerade lämningar dokumenterades sammanlagt 17 objekt i samband med utredningen. Av dessa utgick två boplatslägen och en Övrig kulturhistorisk lämning på grund av att den planerade ledningssträckan justerades inför etapp 2. Fem boplatslägen avfärdades i samband med sökschaktningen, varför dessa utgör Ej fornlämning. Därtill påträffades ett lösfynd i form av en bit keramik av förhistorisk typ. Utöver detta noterades tre färdvägar, en husgrund, historisk tid och ett röjningsröse vilka samtliga fick statusen Övrig kulturhistorisk lämning.

Slutligen identifierades en förhistorisk boplats belägen inom en naturlig sydvänd terrass invid Hyndevadån. Här påträffades bränd lera och keramik tillsammans med en härdgrop och en nedgrävning. Härdgropen daterades till yngre bronsålder. Boplatsen utgör fornlämning.

Därtill påträffades ytterligare en fornlämning i form av en hålväg och en Övrig kulturhistorisk lämning i form av en husgrund, historisk tid, strax utanför ledningsstråket. Dessa berörs ej av de planerade markarbetena.

Rapporten kan laddas ned via
www.sormlandsarkeologi.se

eller beställas från

Sörmlands Arkeologi AB
Tideliusgatan 37
118 69 Stockholm

mail@sormlandsarkeologi.se

Grafisk form och layout: Lars Norberg
Kart- och ritmaterial: Lars Norberg
Omslagsfoto: Runstenen U692 på Oknö i Mälaren.

© Sörmlands Arkeologi AB
Nyköping 2019

Innehåll

Sammanfattning 2

Utgångspunkt 5

Syfte & metod 5
Syfte
Metod

Topografi & kulturmiljö 5

Resultat 6
Resultattabell
Objekt

Referenser 11
Arkiv

Administrativa uppgifter 11

Bilagor 12
Bilaga 1. Objektsbeskrivningar
Bilaga 2. Schaktbeskrivningar
Bilaga 3. Schaktplaner
Bilaga 4. Vedartsanalys
Bilaga 5. ^{14}C-analys
Bilaga 6. Fotodokumentation
Bilaga 7. Översikt över utredningsområdet

Figur 1. Utdrag ur Sverigekartan med utredningsområdets belägenhet markerad. Skala 1:1 000 000. Källa: Lantmäteriet.

Utgångspunkt

Sörmlands Arkeologi AB har under tiden 2018-06-12 till 2018-06-14 samt 2018-12-17 till 2018-12-21 genomfört en arkeologisk utredning inom fastigheterna Borsöknatorp 2:1, Närsjö 1:78, Ryningsberg 2:1 mfl, Gillberga och Eskilstuna socknar, Eskilstuna kommun, Södermanlands län (figur 1, 3 & 4).

Utredningen genomfördes med anledning av att Eskilstuna Strängnäs Energi & Miljö AB avser att genomföra en utbyggnad av VA-, el- och fibernätet samt anlägga nya dagvattenledningar. De planerade ledningarna kommer i huvudsak att förläggas i anslutning till befintliga vägar. Utredningsområdet var omkring 18 kilometer långt med ett arbetsområde om cirka 20 meters bredd. Ytan uppgick till 45 hektar.

Beslut i ärendet fattades av länsstyrelsen i Södermanlands län enligt 2 kap 11§ Kulturmiljölagen (1988:950). (lst dnr dnr 431-3029-2018). Ansvarig för kostnaden var Eskilstuna Strängnäs Energi och Miljö AB.

Projektledare samt ansvarig för fältarbetet var Lars Norberg. I fält deltog även Ingeborg Svensson och Jenny Radon. Samtliga är verksamma som arkeologer vid Sörmlands Arkeologi AB.

Syfte & metod

Syfte

Utredningens syfte var att fastställa okända fornlämningar inom utredningsområdet och att så långt möjligt beskriva dessa. Resultaten ska utgöra ett underlag för länsstyrelsens fortsatta handläggning av ärendet samt utgöra ett underlag för den fortsatta planeringen av ledningssträckan.

Metod

Arbetet var uppdelat i två etapper (1 & 2). Inledningsvis genomfördes en kart- och arkivstudie, där underlaget utgjordes av lantmäteriakter, historiska ortofoton (Lantmäteriets digitala kartarkiv) samt jordartskartor och strandlinjeförskjutningskartor (SGU). Därutöver inhämtades information avseende lösfynd och registrerade lämningar i FMIS. Syftet var att skapa en fördjupad bild av terrängen och potentiella lämningar inför fältarbetet.

Därefter följde en inventering av utredningsområdet (etapp 1). Syftet var att fastställa tidigare ej kända fornlämningar samt notera lämpliga boplatslägen inför den efterföljande sökschaktningen. Objekten dokumenterades med GPS och beskrevs i text. Vidare beskrevs området som helhet och ett representativt urval av ytor, objekt och miljöer fotodokumenterades. Därefter genomförde Eskilstuna Energi & Miljö ett flertal justeringar av den planerade sträckningen. I rapporten redovisas det sammanslagna utredningsområdet för etapp 1 och 2 (bilaga 4)

Inför etapp 2 kartlades även det befintliga ledningsbeståndet. Det kunde då konstateras att några objekt berörts i mer eller mindre omfattning av tidigare markingrepp. Även detta påverkade utplaceringen av sökschakt (se nedan & bilaga 3)

I samband med etapp 2 öppnades totalt 32 schakt med hjälp av grävmaskin fördelat på sju objekt (boplatslägen). Syftet var att spåra ovan mark ej synliga fornlämningar. Schakten var mellan 10 och 22 meter långa, 1,3-3,5 meter breda och 0,2-0,5 meter djupa. Samtliga sökschakt rensades för hand och dokumenterades digitalt med RTK-GPS, samt beskrevs i text. Efter avslutat arbete lades öppnade ytor igen. För detaljerad information hänvisas till bilagorna. Fotodokumentation utfördes under fältarbetets gång (bilaga 6).

Topografi & kulturmiljö

Utredningsområdet, som var beläget på nivåer mellan 20 och 40 meter över havet, tog sin början strax öster om väg 214, något söder om Skogstorpsvägen (väg 230). Därefter löpte sträckningen västerut genom ett mindre bergsparti för att mynna ut i området kring Strömsholmsåsen. Korridoren följde därefter Hyndevadån i småkuperad till ställvis flack och strandnära terräng med en avstickare mot högre belägna delar kring Borsöknasjön i norr.

Centralt i området ligger Hyndevads vattenverk med stora reservoardammar nedgrävda i själva åsen. Vattenverket togs i drift år 1915. Västerut ligger gården Hyndevad. Ursprungligen fanns på platsen fyra gårdar vilka sammanslogs till en utgård under Ryningsberg. Huvudbyggnaden är från början av 1700-talet, dock modifierad under senare skeden (Björksten & Stenberg 1949, s. 538). Landskapet kring Hyndevad består till stora delar av före detta odlingsmark som igenplanterats med barr- och lövskog.

På ömse sidor om ån och västerut mot Närsjöfjärden finns ett par strandnära områden bebyggda med äldre och nyare fritidshus. Topografin runt Närsjö kännetecknas av ett öppet och relativt flackt jordbrukslandskap. Huvudbyggnaden till Närsjö gård är enligt uppgift uppförd under 1800-talet, på en äldre källare (Sörmlandsbygden 1988:2, s. 222). Flyglarna är dock äldre, troligen 1600-tal (Björksten & Stenberg 1949, s. 545). Även i det historiska kartmaterialet kan bebyggelsens läge följas från 1600-talet (LMS akt nr C21-28:1 år 1697) och framåt i tid. Norrut, runt Borsöknasjön, dominerar mer höglänta och skogsrika områden. Bor-

söknaområdet är ställvis hårt exploaterat med äldre fritidshus och moderna bostadsområden.

Enligt FMIS finns ett relativt magert bestånd av registrerade fornlämningar inom utredningskorridoren. Bland annat berörs två järnåldersgravfält (Eskilstuna 551:1 & Gillberga 102:1). Utöver det finns även en handfull registrerade stensättningar eller uppgifter om sådana i Närsjöområdet (Gillberga 19:1-3, 20:1 & 21:1).

Även om det är glest med fornlämningar i de delvis höglänta skogspartierna intill ledningsstråket, finns ett flertal kända förhistoriska miljöer och fyndplatser av särskilt intresse inom gångavstånd. Längst i öster, strax söder om väg 230, påträffades år 1864 de så kallade Skogstorpsyxorna (Eskilstuna 558:1) daterade till cirka 1000 f. Kr (Beckman-Thoor 2002, s. 45ff). Inte långt därifrån finns ett annat berömt depåfynd också det påträffat under 1800-talet. I samband med byggnation av regleringsdammen vid Hyndevadån, framkom en mängd föremål på åns botten, varav ett flertal med anknytning till just bronsålder (Eskilstuna 587:1). David Damell och senare Torun Zachrisson har ingående behandlat fynden och platsens betydelse (Damell 1971, 1999b & Zachrisson 2004).

Söder om utredningsområdet och Hyndevadån finns ytterligare lämningar som visar på områdets och åsens betydelse under den aktuella tidsperioden. Under slutet av 1990-talet undersöktes en omfattande boplats direkt väster om Husby-Rekarne kyrka (Norberg 1997). Dateringar visar att platsen varit kontinuerligt bebodd från äldre bronsålder och in i förromersk järnålder (Husby-Rekarne 127:1). I norr, runt Borsöknasjön, finns därtill ett flertal gravmiljöer och skärvstenshögar registrerade, tillsammans med så kallade Brobyhus (Eskilstuna 45:1).

Resultat

Resultatet av den arkeologiska utredningen sammanfattas inledningsvis i **Resultattabellen** nedan med tillhörande karta (figur 4). Detaljerade beskrivningar av objekten redovisas i bilaga 1. I Resultattabellen har *Lista med lämningstyper och rekommenderad antikvarisk bedömning. Version 4.7, 2018-03-23 (RAÄ)* utgjort utgångspunkt vid indelning av lämningstyp och antikvarisk bedömning. Länsstyrelsen avgör vilka åtgärder som behöver vidtas i varje enskilt fall.

Figur 2. Hyndevadån från Sandbankarnas fritidshusområde. Tvärs över ån syns delar av fritidshusområdet Hyndevadstrand och objekt 8/Gillberga 102:1, ett höggravfält bestående av ca 20 gravar (beläget i skogsdungen). Foto mot norr: Lars Norberg 2018, Sörmlands Arkeologi AB.

Eskilstuna
Hagby
Hagstugan
Hättan
Branteberg
Spångstugan
Åsbergstorpet
Åsbylund
Kråktorp
Slätmossen
Backtorp
Västerhagen
Skiren
Naturreservat
Kvicken
Ängstugan
Gråstugan
Slätten
Sjöstugan
Tacktorp
Tacktorpsjön
St. Hattran
Berga
Faskunge
Borsökna
Borsöknasjön
L. Ekstugan
Skogen
Bergatorp
Stensborg
Skogstorp
Dalhagen
Albro
Närsjö
Hyndevad
Hyndevadstrand
Hyndevadån
Sandbankarna
Ryningsberg
Husby
Husby-Rekarne
Tiggeby
Fågeltorn
L. Näset
Hjälmarshov
Trädgårdstorp
Fågeltorp
Byringe
Klastorp
Svedtorp
Hökstugan
Hållsta
Älundatorp
Kråklöten
Dansberget
Älunda
Borglunda
Ökna
Ängstorp
Granlundsstugan
Höglind
Granstusjön
Onsta
Valsäng
Backa
Vretahagen
Vilsta
Lagersberg
Mesta
Stenby
Kolsta
Åsby
Flacksta
Flackersta
Djurpark
Granjgardet
Nyfors
Myrtorp
Råbergstorp
Fröslunda
Lundby
Gredby
Ekeby
Gravfält
Naturreservat
Kolonomr.
Vilstasko
Vilsta naturrese
Fornborg
Uvberget
Sörmandsleden
Sandvre
Piltorp
Svedstu
Stavåsen
Karlsro
Gillberga
Skricksta
Framnäs
Gillberganäs
Ursfisket
Nordön
Nordösundet
Nabben
Rossvik
Kaggölet
Katsetorp
Malmen
Löt
Tandla
Tandlaån
Tandlaviken
Karlberg
Galat
Rinnasbacken
Tandersten
Almby
Bergatorp
Årby
Starkebo
Lundby
Lundbysjön
Dalkarlstorp
Hultb.
Bergstorp
Susenberg
Mosstorp
Ulriksdal
Pera
Grindstugan
Trädtorp
Närsjöfjärden
Slätmossen
Borsöknab.
Sälldalen
Vattenverk
Kälby
Fornborg
Figur 3. Utdrag ur Terrängkartan med utredningsområdet markerat med blå färg. Skala 1:50 000.
Källa: Lantmäteriet

Figur 4. Utdrag ur Fastighetskartan med utredningsområdet, objekt & uttag från FMIS (181208). Skala 1:20 000.
© Lantmäteriet Dnr R50367921_150001.

Resultattabell

Obj nr	Lämningstyp	Status	Källa	Åtgärdsförslag
1	Färdväg	Övrig kulturhistorisk lämning	Inventering & RAK*	Frivillig åtgärd
2/Eskilstuna 551:1	Gravfält	Fornlämning	FMIS/Inventering	Arkeologisk förundersökning/ Schaktningsövervakning
3/Eskilstuna 527:1	Källa m tradition	Övrig kulturhistorisk lämning	FMIS/Inventering	Frivillig åtgärd
4	Boplats	Fornlämning	Etapp 2	Arkeologisk förundersökning
5	Boplatsläge	Möjlig fornlämning	Inventering	Ej kontrollerat pga ledningsjustering/ Förstörd vid tidigare ledningsarbeten
6	Husgrund, historisk tid	Övrig kulturhistorisk lämning	Inventering	Frivillig åtgärd
7	Färdväg	Övrig kulturhistorisk lämning	Inventering	Frivillig åtgärd
8/Gillberga 102:1	Gravfält	Fornlämning	FMIS/Inventering	Arkeologisk förundersökning/ Schaktningsövervakning
9	Boplatsläge	Ej fornlämning	Etapp 2	Ingen åtgärd
10	Röjningsröse	Övrig kulturhistorisk lämning	Inventering	Frivillig åtgärd
11	Boplatsläge	Ej fornlämning	Etapp 2	Ingen åtgärd
12	Boplatsläge	Ej fornlämning	Etapp 2	Ingen åtgärd
13/Gillberga 19:1	Stensättning	Uppgift om	FMIS/Inventering	Arkeologisk förundersökning/ Schaktningsövervakning
14/Gillberga 19:2	Stensättning	Uppgift om	FMIS/Inventering	Arkeologisk förundersökning/ Schaktningsövervakning
15/Gillberga 19:3	Stensättning	Fornlämning	FMIS/Inventering	Arkeologisk förundersökning/ Schaktningsövervakning
16/Gillberga 20:1	Stensättning?	Fornlämningsliknande lämning	FMIS/Inventering	Arkeologisk förundersökning/ Schaktningsövervakning
17/Gillberga 21:1	Stensättning	Fornlämning	FMIS/Inventering	Arkeologiskförundersökning/ Schaktningsövervakning
18	Färdväg	Övrig kulturhistorisk lämning	Inventering & RAK*	Frivillig åtgärd
19	Röjningsröse	Övrig kulturhistorisk lämning	Inventering	Frivillig åtgärd
20	Boplatsläge	Möjlig fornlämning	Inventering	Ej kontrollerat pga ledningsjustering
21	Lösfynd	Fyndplats	Etapp 2	Frivillig åtgärd
22	Boplatsläge	Ej fornlämning	Etapp 2	Ingen åtgärd
23	Boplatsläge	Ej fornlämning	Etapp 2	Ingen åtgärd
Utanför utredningsområde (berörs ej)				
24	Färdväg Hålväg	Fornlämning	Inventering	Arkeologisk förundersökning
25	Husgrund, historisk tid	Övrig kulturhistorisk lämning	Inventering	Frivillig åtgärd

Förkortningar
FMIS - Informationssystemet om fornminnen
LMS - Lantmäteristyrelsens arkiv (www.lantmateriet.se/historiskakartor)
RAK - Rikets allmänna kartverks arkiv (www.lantmateriet.se/historiskakartor)

Objekt

Utöver de sedan tidigare registrerade lämningarna (objekt 2/Eskilstuna 551:1, objekt 3/Eskilstuna 527:1, objekt 8/Gillberga 102:1, objekt 15/Gillberga 19:3, objekt 13/Gillberga 19:1, objekt 14/Gillberga 19:2, objekt 16/Gillberga 20:1 & objekt 17/Gillberga 21:1) dokumenterades sammanlagt 17 objekt i samband med utredningen.

Av dessa utgick två boplatslägen (objekt 5 & 20) och en *Övrig kulturhistorisk lämning* (objekt 19) på grund av att den planerade ledningssträckan justerades inför etapp 2. Boplatslägenas status har således ej kontrollerats genom sökschaktning.

Fem boplatslägen från etapp 1 avfärdades i samband med sökschaktningen (etapp 2), varför dessa utgör *Ej fornlämning* (objekt 9, 11, 12, 22 & 23). Ett boplatsläge ändrades till *fyndplats* på grund av ett påträffat *lösfynd* i form av en bit keramik av förhistorisk typ, troligen järnålder (objekt 21). Utöver detta påträffades tre färdvägar (objekt 1, 7 & 18), en husgrund, historisk tid (objekt 6) och ett röjningsröse (objekt 10), vilka samtliga fick statusen *Övrig kulturhistorisk lämning*.

Därtill identifierades en boplats vilken utgör *Fornlämning* (objekt 4). Boplatsen påträffades inom en naturlig sydvänd terrassering invid bebyggelsen Säldalen öster om vattenverket. Området utgörs av ställvis skogsbevuxen före detta sandig jordbruksmark exponerad mot Hyndevadån i söder. Här påträffades två fragment bränd lera (F3823 & F3824), fem bitar förhistorisk keramik (F3816 & F3822), samt två anläggningar i form av en härdgrop och en nedgrävning (A3773 & A3832). Det bör påpekas att boplatsen med stor sannolikhet har sin utbredning även utanför själva utredningskorridoren.

Härdgropen daterades genom ^{14}C-analys på ett kolprov från tall till yngre bronsålder (Prov nr 1, Lab nr Ua-61649, 2807±38 BP, 1060-840 BC (95,4%), kalibrerad ålder 2 sigma eller 1005-910 BC (68,2%), kalibrerad ålder 1 sigma (bilaga 4 & 5).

Dateringen av anläggningen är synnerligen intressant med tanke den omgivande bronsåldersmiljön och då inte minst närheten till den stora bronsåldersboplatsen Husby-Rekarne 127:1 belägen strax söder om Hyndevadån.

Slutligen påträffades ytterligare en *Fornlämning* i form av en hålväg (objekt 24 och en *Övrig kulturhistorisk lämning* i form av en husgrund, historisk tid (objekt 25) strax utanför ledningsstråket. Dessa berörs ej av de planerade markingreppen.

Figur 5. Härdgrop (A3773), från yngre bronsålder belägen inom objekt 4. Foto mot väster: Jenny Radon 2018, Sörmlands Arkeologi AB.

Referenser

Beckman-Thoor, Karin. 2002. Skogstorpsyxorna. En föreställning tar sin början. *I: Kulturell mångfald i Södermanland, Del 1. Rapport.* Red. Agneta Åkerlund. Länsstyrelsen i Södermanland. Nyköping.

Björksten, Sigurd Ragnar & Stenberg, Dagfin. (red). 1949. *Södermanland. Sveriges städer och samhällen jämte landsbygd. Del III. Göteborg.*

Damell, David. 1971. *Rekarne under bronsålder - äldsta järnålder. Del 1 och II.* Stencil. Lic. Uppsala universitet. Uppsala.

Damell, David. 1999. Hyndevad. *I: Från bergslag och bondebygd 1999.* Årsbok för Örebro läns hembygdsförbund och Stiftelsen Örebro läns museum. Örebro.

Norberg, Lars. 1997. *En boplats från bronsålder och förromersk järnålder i Husby-Rekarne.* Husby-Rekarne socken. Arkeologisk förundersökning. *Södermanlands museum, Arkeologiska meddelanden 1997:1*. Nyköping.

Sörmlandsbygden 1988:2. Red. Rolf Ryberg. Södermanlands hembygdsförbunds årsbok. Femtiosjätte årgången. Nyköping.

Zachrisson, Torun 2004. Hyndevadsfallet och den kulturella mångfalden. Om depositioner i strömmande vatten i Södermanland. *I: Kulturell mångfald i Södermanland, Del 2. Rapport*. Red. Agneta Åkerlund. Länsstyrelsen i Södermanland. Nyköping.

Arkiv

Lantmäteriet, Historiska kartor, Lantmäteristyrelsens arkiv (LMS) (www.lantmateriet.se)

Akt nr C21-28:1. Närsjö nr 1, Geometrisk delination upprättade år 1697 av lantmätare Nils Herling.

Lantmäteriet, Historiska kartor, Rikets allmänna kartverks arkiv (RAK) (www.lantmateriet.se)

Häradsekonomiska kartan Eskilstuna, år 1897-1901, Uppsala län. RAK id: J112-74-17.

Ekonomiska kartan Gillberga, Södermanlands län, 1956. RAK id: J133-10g5g58.

Ekonomiska kartan Husby-Rekarne, Södermanlands län, 1957. RAK id: J133-10g5h58.

Lantmäteriet, Historiska ortofoton (www.lantmateriet.se)
Ortofoto nr 657_57_55_1960 & 657_58_50_1960

Administrativa uppgifter

Projektnummer Sörmlands Arkeologi AB: 1812
Länsstyrelsens dnr: 431-3029-2018
Tid för utredningen: 2018-06-12–2018-06-14 & 2018-12-17–2018-12-21
Personal: Lars Norberg, Jenny Radon & Ingeborg Svensson
Belägenhet: N (x) 6581508,767 E (y) 608282,576
Koordinatsystem: SWEREF99 TM
Höjdsystem: RH 2000
Utredningsområde: ca 45 000 m^2

Inget analogt dokumentationsmaterial utöver rapporten föreligger. Digital dokumentation förvaras hos Sörmlands Arkeologi AB i väntan på att rutiner upprättas för leverans av digitalt material. Inga fynd tillvaratogs.

Bilagor

Bilaga 1. Objektsbeskrivningar

Objekt 1, Färdväg, ca 280 m l (N-S), 8-10 m br och 1-2 m h uppbyggd vägbank. Övertorvad och ställvis glest bevuxen med sly och buskar. Övergiven. Längs större delen av sträckningen syns grunda diken på ömse sidor. Löper parallellt och Ö om Eskilstuna 551:1. *Övrig kulturhistorisk lämning*.

Objekt 2/Eskilstuna 551:1, Gravfält, 100 x 40 m (NNV-SSÖ), bestående av ca 25 fornlämningar. Dessa utgörs av 6 högar och ca 19 runda stensättningar. Högarna är 4-7 m diam och 0,4-0,7 m h. I ytan några enstaka 0,2-0,3 m st stenar. I S kanten på en hög är en 0,9 m l och 0,4 m br sten. Flera högar har smågropig yta. En hög är skadad i Ö av en väg. De runda stensättningarna är 3-8 m diam (vanligen 4-6 m, en är 8 m diam) och 0,1-0,5 m h (alla utom den största 0,1-0,2 m h). Övertorvade med vanligen enstaka till måttligt med 0,1-0,4 m st stenar i ytan. Den största stensättningen har talrika 0,3-0,6 m st stenar i ytan. Denna stensättning har kantkedja, något gles, 0,3-0,6 m h av 0,4-1 m l stenar, vissa med en flat sida utåt. Några andra stensättningar har enstaka 0,4-0,8 m st stenar mot någon kant. Flera andra stensättningar har smågropiga ojämna ytor. Gravarna intill kraftledningsgatan i N har tidigare utgjort nr 553. En anläggning i gravfältets S del har undersökts 1974. Den innehöll ett lerkärl, bryne och kamfragment i ett brandlager som dateras till yngre järnålder. Tillägg dnr 321-593-2005: Den undersökta stensättningen var skadad i samband med vägbreddningen och bestod av en ca 3 m bred stenpackning i 2-3 lager. Under en flat sten påträffades en kruka innehållande brända ben, bryne och kamfragment. Brända ben påträffades även spritt i brandlagret. *Fornlämning*.

Objekt 3/Eskilstuna 527:1, Källa med tradition. Försedd m modernt järnlock. Grusade ytor runtom. Belägen 4 m S om vägkant. Tillägg 2018: Justerat läge. *Övrig kulturhistorisk lämning*.

Objekt 4, Boplats, ca 130 x 20 m stor (NV-SO). Äldre hag-/åkermark. Naturlig flack sandig terrass i SSV-sluttning. Beväxt med gräs och ställvisa förekomster av sly samt barr-/lövskog. Inom området är ett par högar upplagd röjningssten från vägbygge el liknande. Genomkorsas av grusad väg. Intill och V om vägen, samt centralt i fornlämningen, finns också en grusad vändplan. Fynd av bränd lera och förhistorisk keramik (F3823, F3824, F3816 & F3822), samt en härdgrop och en nedgrävning (A3773 & A3832). Härdgropen daterad genom ^{14}C-analys till 1060-840 BC (2 sigma). *Fornlämning*.

Objekt 5, Boplatsläge, ca 166 x 20 m stort (NNV-SSO). Äldre hag-/åkermark. Naturlig sandig SV-sluttning. Beväxt med gräs och enstaka lövträd. *Möjlig fornlämning. Ej etapp 2 pga ledningsjustering/Delvis förstört vid tidigare ledningsarbeten*.

Objekt 6, Husgrund, historisk tid, ca 10 x 3 m st (O-V) och 0,3-0,4 m h. enkel grund av betong och tuktade block, ca 0,3-0,4 m st. Beväxt med sly. *Övrig kulturhistorisk lämning*.

Objekt 7, Färdväg, ca 37 m l (VNV-OSO), 6 m bred och 1 m hög uppbyggd vägbank. Övertorvad, används som ridväg. *Övrig kulturhistorisk lämning*.

Objekt 8/Gillberga 102:1, Gravfält, 70 x 30 m (OSO-VNV), bestående av ca 20 fornlämningar. Dessa utgöres av högar. Högarna är 4-12 m i diam och 0,4-1,8 m h. Sju högar är delvis förstörda av en väg (NNO-SSV) som övertvärar gravfältet. Av högen längst i V är ett 3 x 7 m st parti bortschaktat. Gravfältet är beväxt med barr- och lövträd samt lövbuskar. *Fornlämning*.

Objekt 9, Boplatsläge, ca 266 x 17 m st (NNO-SSV). Flack naturlig, sandig terrass i svag SV sluttning. Beväxt med ormbunkar och barr-/lövträd. *Ej fornlämning*.

Objekt 10, Röjningsröse, ca 8 x 5 m st (NV-SO) och upp till 1 m h. Ovalt något oregelbundet. Övermossade stenar, ca 0,3-2,0 m st, flerskiktat. Beväxt m sly och beläget intill fd åkermark. *Övrig kulturhistorisk lämning*.

Objekt 11, Boplatsläge, ca 115 x 20 m stort (NV-SO), Plan mark till sluttande mark i svag SO-sluttning. Kraftigt beväxt med sly, buskar och träd. Intill och Ö om uppgift om Gillberga 19:4. *Ej fornlämning*.

Objekt 12, Boplatsläge, 124 x 20 m st (NV-SO). Fd åker. Krön i svag SO-sluttning. *Ej fornlämning*.

Objekt 13/Gillberga 19:1, Stensättning, plats för, urspr. rund, 4 m i diam och 0,3 m h samt övertorvad med i ytan enstaka stenar ca 0,1 m st. 5 m VNV om nr 19:1 är 19:2. *Uppgift om*.

Objekt 14/Gillberga 19:2, Stensättning, plats för, urspr. rund, 6 m i diam och 0,4 m h samt övertorvad med i ytan enstaka stenar, 0,2-0,7 m st. Eventuellt kvarstår några stenar i markytan, 0,2-0,3 m st. 1 m S om 19:2 är 19:3. *Uppgift om.*

Objekt 15/Gillberga 19:3, Stensättning, närmast rund, ca 10 m i diam och 0,5 m h. Övertorvad med i ytan 0,2-0,6 m st stenar. Ytan ojämn och skadad genom trädgårdsanläggning, omgjord till stenparti med ytterligare ställvis upplagda stenar samt jordtäckt och överväxt med tät örtvegetation. *Fornlämning*.

Objekt 16/Gillberga 20:1, Stensättning? rund, 4-5 m i diam och 0,1 m h. Nära mitten ligger en 1x2 m st och 0,3 m h sten. Övertorvad kantkedja av 0,3-0,6 mst stenar. Möjligen rest av fornlämning. *Fornlämningsliknande lämning.*

Objekt 17/Gillberga 21:1, Stensättning, rund, 5 m i diam och 0,2 m h. Övertorvad med enstaka synliga stenar, 0,1-0,5 m st. De mindre skörbrända. Grusgång anlagd över stensättningen. Beväxt med en tall och en enbuske. Tillägg 2018: Vid inventeringen syntes endast en svag förhöjning, delvis med en anlagd rabatt. Enstaka stenar i möjlig kantkedja i V. Skörbränd sten i rabatt intill väg i S. Justerat läge. *Fornlämning*.

Objekt 18, Färdväg, ca 88 m l (VSV-ONO), 4 m br och upp till 2 meter h uppbyggd körväg. I S en 0,5-1,0 m br och 0,5-0,7 m h jordvall, ställvis även i N. Längs vallen rester av vägräcke av stående och fallna rätblockiga cementstolpar. Övergiven och beväxt med sly. *Övrig kulturhistorisk lämning*.

Objekt 19, Röjningsröse, ca 7 x 3 m stort och 1,0 m h (NV-SO). Ca 0,4-1,0 m st kantiga naturstenar. Glest upplagt på berg i dagen. Beväxt med mossa och en björk i öster. I söder ängsmark, fd åker. I norr en fotbollsplan. *Övrig kulturhistorisk lämning*.

Objekt 20, Boplatsläge, ca 68 x 20 m st (NV-SO). Flack sydvänd ängsmark, fd åkermark. *Möjlig fornlämning. Ej etapp 2 pga ledningsjustering*.

Objekt 21, Fyndplats för keramik av förhistorisk typ, troligen järnålder. Ca 15x10x0,5 mm st, brun till färgen, ngt reducerad, magrad med kvartskorn. (Tidigare boplatsläge, ca 150 x 20 m st (O-V). N och V om mindre berg. Flackt höjdparti i åkermark. *Ej fornlämning*.

Objekt 22, Boplatsläge, ca 220 x 20 m st (NNO-SSV). Ängsmark, fd åker. Naturliga avsatser/terrasser i norrsluttning mot Borsöknasjön. *Ej fornlämning*.

Objekt 23, Boplatsläge, ca 260 x 20-80 m st (NO-SV). Ängsmark, fd åker. Naturliga avsatser/terrasser i norrsluttning mot Borsöknasjön. *Ej fornlämning*.

Utanför det ursprungliga utredningsområdet (berörs ej)
Objekt 24, Färdväg, ca 1,0-2,0 m br och 0,5-1,5 m dj hålväg. I NV mycket grund för att vidgas till en tydlig u-form i sydost. Skadad av täktverksamhet i SO. Övertorvad och beväxt med barrträd. Löper parallellt med brukad körväg. *Fornlämning*.

Objekt 25, Husgrund, historisk tid, ca 4 x 7 meter st och 0,2 m h. Enkel syll av kantiga och rundade naturstenar, ca 0,3-0,4 m st. Saknar spisröse. Anlagd i svag S-sluttning intill brant sänt. I N långsidan en handfull block 1-2 m st. Beväxt m sly. *Övrig kulturhistorisk lämning*.

Bilaga 2. Schaktbeskrivningar

Objekt 4
S3787. Naturlig sydvänd terrass, fd. jordbruksmark ställvis beväxt med sly, ca 13,7 x 1,3 m st & 0,35-0,40 m dj. Grästorv, därefter brun sandig matjord. I norr ett meterstort markfast block. Enstaka kolstänk. Centralt i schaktet påträffades en 1,4 x 1,0 m st härdgrop daterad genom ^{14}C-analys till 1060-840 BC (2 sigma) (A3873). I botten fin gul sand (undergrund).

S3797. Naturlig sydvänd terrass, fd. jordbruksmark ställvis beväxt med sly, ca 10,8 x 1,3 m st & 0,35-0,40 m dj. Grästorv, därefter brun sandig matjord. Stråk av småsten, kantiga och runda. Enstaka skärvor vit fajans, yngre rödgods, ett skaft till kritpipa, samt bitar vit hårdplast. Enstaka kolstänk. I botten grov gul sand (undergrund).

S3804. Naturlig sydvänd terrass, fd. jordbruksmark beväxt med barrskog, ca 11,8 x 1,3 m st & 0,20-0,40 m dj. Grästorv, därefter brun sandig matjord. I botten fin gul sand (undergrund).

S3817. Naturlig sydvänd terrass, fd. jordbruksmark beväxt med sly och gles barrskog, ca 17,3 x 1,3 m st & 0,30-0,40 m dj. Grästorv därefter brun sandig matjord, grus och påförd sand. Ytan är omrörd och utfylld i samband med tidigare ledningsschaktning. I botten fin gul sand (undergrund).

S3825. Naturlig sydvänd terrass, fd. jordbruksmark beväxt med gles barrskog, ca 15,5 x 3,5 m st & 0,30-0,40 m dj. Grästorv, därefter brun sandig matjord. Fynd i form av två fragment bränd lera, samt fem bitar keramik (F3816 & F3822-F3824). I botten fin gul sand (undergrund).

S3842. Naturlig sydvänd terrass, fd. jordbruksmark beväxt med barrskog och tät sly, ca 13,7 x 1,3 m st & 0,30-0,35 m dj. Grästorv, därefter brun sandig matjord. I schaktets östra del påträffades en 0,45 m st nedgrävning (A3832). I botten fin gul sand (undergrund).

Objekt 9
S3929. Sydvästvänd flack sluttning, fd. jordbruksmark beväxt med tät barrskog, ca 13,5 x 1,3 m st & 0,30-0,40 m dj. Grästorv, därefter brun sandig matjord. I botten fin gul sand (undergrund).

S3933. Sydvästvänd flack sluttning, fd. jordbruksmark beväxt med tät barrskog, ca 13,1 x 1,3 m st & 0,30-0,40 m dj. Grästorv, därefter brun sandig matjord. I botten fin gul sand samt stråk av siltig lera (undergrund).

S3942. Sydvästvänd flack sluttning, fd. jordbruksmark beväxt med tät barrskog, ca 14,4 x 1,3 m st & 0,35 m dj. Grästorv, därefter brun sandig matjord. I botten fin gul sand (undergrund).

S3946. Sydvästvänd flack sluttning, fd. jordbruksmark beväxt med barrskog och sly, ca 10,7 x 1,3 m st & 0,35 m dj. Grästorv, därefter brun sandig matjord. I botten fin gul sand (undergrund).

S3950. Sydvästvänd flack sluttning, fd. jordbruksmark beväxt med barrskog och sly, ca 10,7 x 1,3 m st & 0,35 m dj. Grästorv, därefter brun sandig matjord. Fynd av blad till lie av järn. I botten fin gul sand (undergrund).

S3954. Sydvästvänd flack sluttning, fd. jordbruksmark beväxt med barrskog och sly, ca 16,6 x 1,3 m st & 0,35-0,50 m dj. Grästorv, därefter brun sandig matjord. I botten fin gul sand (undergrund).

Objekt 11
S3958. Sydostvänd flack sluttning, fd. jordbruksmark beväxt med tät lövskog, ca 13,1 x 1,3 m st & 0,20-0,25 m dj. Grästorv, därefter brun lerig silt. I botten grå lerig silt med enstaka 0,1 m st stenar (undergrund).

S3964. Sydostvänd sluttning, fd. jordbruksmark beväxt med tät lövskog, ca 16,9 x 1,3 m st & 0,20-0,25 m dj. Grästorv, därefter brun lerig silt. I botten gul sandig och lerig silt (undergrund).

Objekt 12
S3914. Sydostvänd flack fd. jordbruksmark, ca 16,4 x 1,3 m st & 0,30 m dj. Grästorv, därefter brun lera. I botten grågul lera och enstaka 0,3 m st stenar (undergrund).

S3920. Sydostvänd flack fd. jordbruksmark, ca 15,2 x 1,3 m st & 0,30 m dj. Grästorv, därefter brun lera. I botten grågul lera (undergrund).

S3924. Sydostvänd flack fd. jordbruksmark, ca 16,0 x 1,3 m st & 0,30 m dj. Grästorv, därefter brun lera. I botten grågul lera (undergrund).

Objekt 21
S3971. Flack jordbruksmark, ca 18,1 x 1,3 m st & 0,30 m dj. Grästorv, därefter brun lera. Lösfynd i ploggången i form av en bit keramik av förhistorisk typ, troligen järnålder (F3977). I botten gråröd lera (undergrund).

S3980. Svagt sluttande flack jordbruksmark, ca 14,2 x 1,3 m st & 0,30 m dj. Grästorv, därefter brun lera. I botten grå lera (undergrund).

S3984. Flack jordbruksmark, ca 10,3 x 1,3 m st & 0,30 m dj. Grästorv, därefter brun lera. I botten några kantiga stenar, ca 0,20-0,30 m st samt grå lera (undergrund).

S3988. Flack jordbruksmark, ca 10,3 x 1,3 m st & 0,30 m dj. Grästorv, därefter brun lera. I botten grå lera (undergrund).

Objekt 22
S3848. Flack nordvänd sluttning, åkermark, ca 17,7 x 1,3 m st & 0,40 m dj. Vegetationsskikt, därefter brungul sand med enstaka stenar (undergrund).

S3852. Flack nordvänd sluttning, åkermark, ca 16,3 x 1,3 m st & 0,40 m dj. Vegetationsskikt, därefter brungul sand (undergrund).

S3856. Flack nordvänd sluttning, skogsmark beväxt med sly, ca 16,0 x 1,3 m st & 0,40 m dj. Vegetationsskikt, därefter brungul sand (undergrund).

S3860. Flack nordvänd sluttning, åkermark, ca 16,7 x 1,3 m st & 0,40 m djup. Vegetationsskikt, därefter grågul sand (undergrund).

S3864. Flack nordvänd sluttning, åkermark, ca 15,3 x 1,3 m st & 0,30 m dj. Vegetationsskikt, därefter grågul sand (undergrund).

S3868. Flack nordvänd sluttning, åkermark, ca 13,8 x 1,3 m st & 0,35 m dj. Vegetationsskikt, därefter flammig grågul siltig lera (undergrund).

S3872. Flack åkermark, ca 10,4 x 1,3 m st & 0,35 m dj. Vegetationsskikt, därefter gulgrå lera (undergrund).

Objekt 23
S3876. Flack åkermark. 16,5 x 1,3 m, 0,40 m dj. Vegetationsskikt, därefter grå till grågul flammig lera (undergrund). I schaktets norra del ett stråk med kol.

S3889. Flack åkermark, ca 22,0 x 1,3 m st & 0,30 m dj. Vegetationsskikt, därefter gulgrå något humös lera. I schaktet rikligt med sten, både kantig och rundad, 0,15-0,30 m st. Stenmaterialet ligger i grå lera. Materialet härrör troligen från rensning av det intilliggande diket. Därunder sandig och grusig grå lera (undergrund).

S3898. Flack åkermark, ca 17,0 x 1,3 m st & 0,35-0,40 m dj. Vegetationsskikt, därefter humös torvlik siltig lera blandad med kolbitar och brunröd humös siltig lera. Inslag av tegelbitar. Därunder vattenavsatt ljusgrå dyig lera med inslag av sand och grus (undergrund).

S3902. Flack åkermark, ca 10,7 x 1,3 m st & 0,35 m dj. Vegetationsskikt, därefter Därunder vattenavsatt ljusgrå dyig lera med inslag av sand och grus (undergrund).

S3906. Flack fd. åkermark, ca 16,8 x 1,3 m st & 0,30 m dj. Vegetationsskikt, därefter grå lera (undergrund).

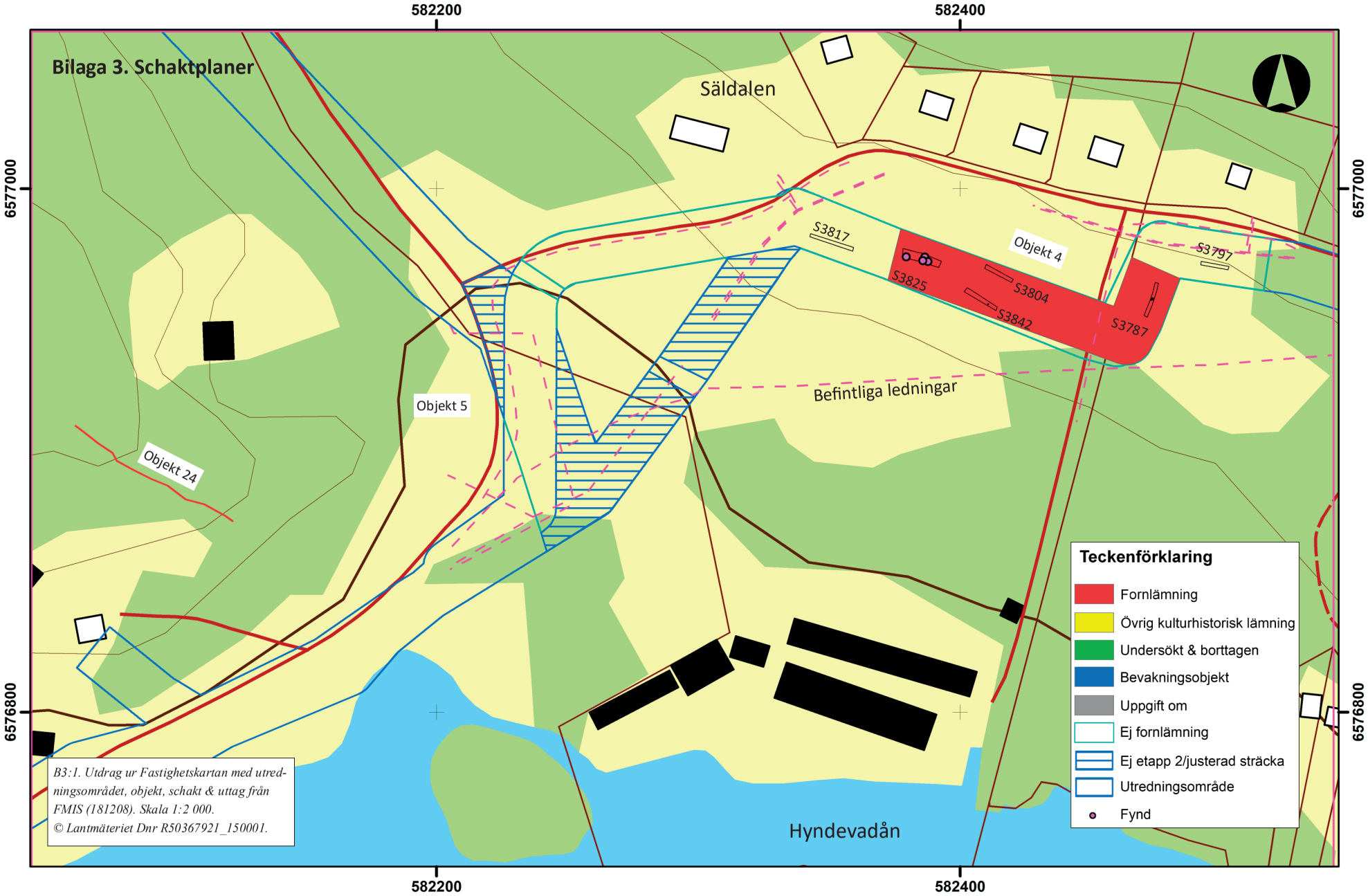

B3:1. Utdrag ur Fastighetskartan med utredningsområdet, objekt, schakt & uttag från FMIS (181208). Skala 1:2 000.
© Lantmäteriet Dnr R50367921_150001.

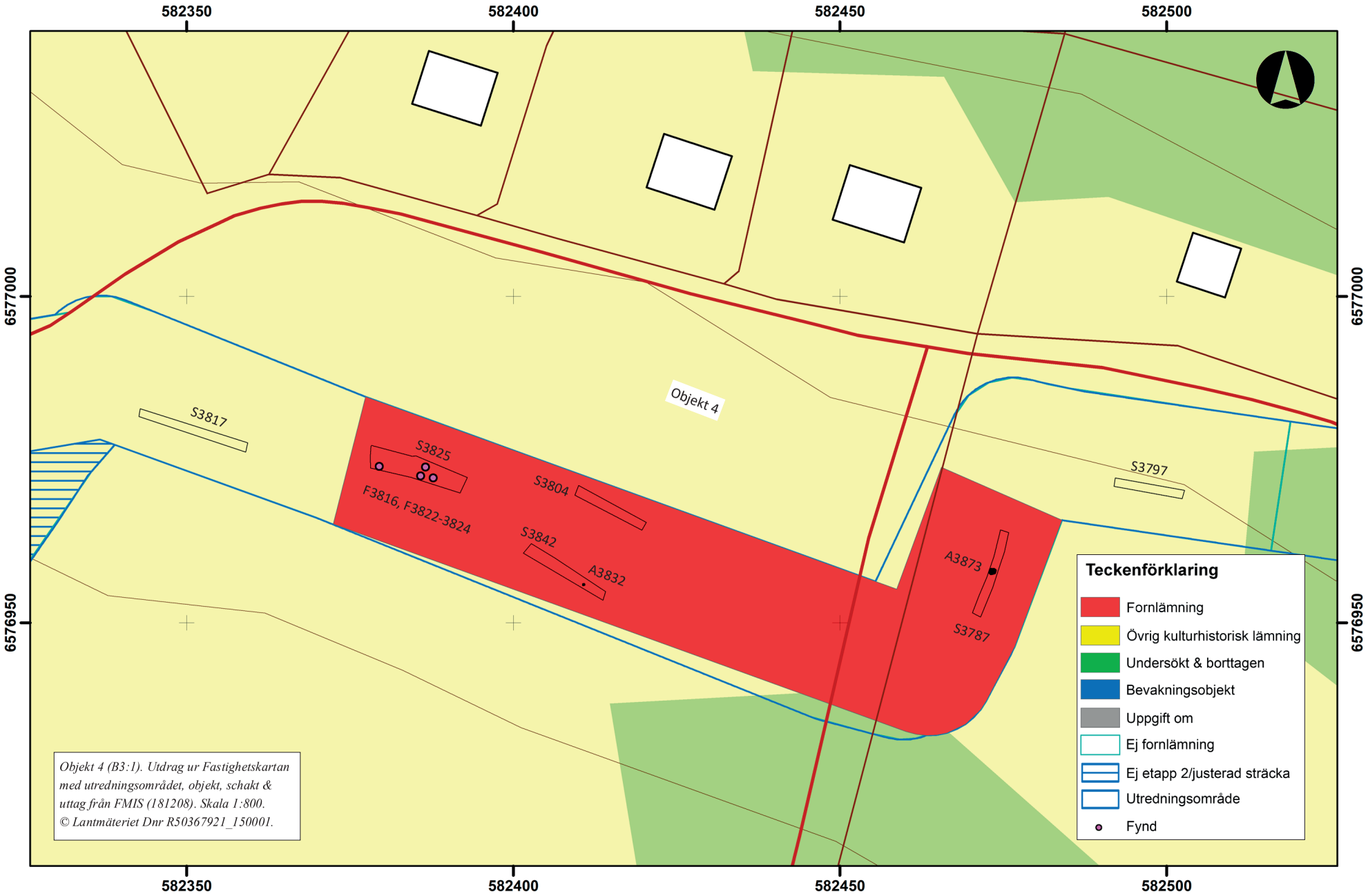

Objekt 4 (B3:1). Utdrag ur Fastighetskartan med utredningsområdet, objekt, schakt & uttag från FMIS (181208). Skala 1:800. © Lantmäteriet Dnr R50367921_150001.

B3:2. Utdrag ur Fastighetskartan med utredningsområdet, objekt, schakt & uttag från FMIS (181208). Skala 1:2 000.
© Lantmäteriet Dnr R50367921_150001.

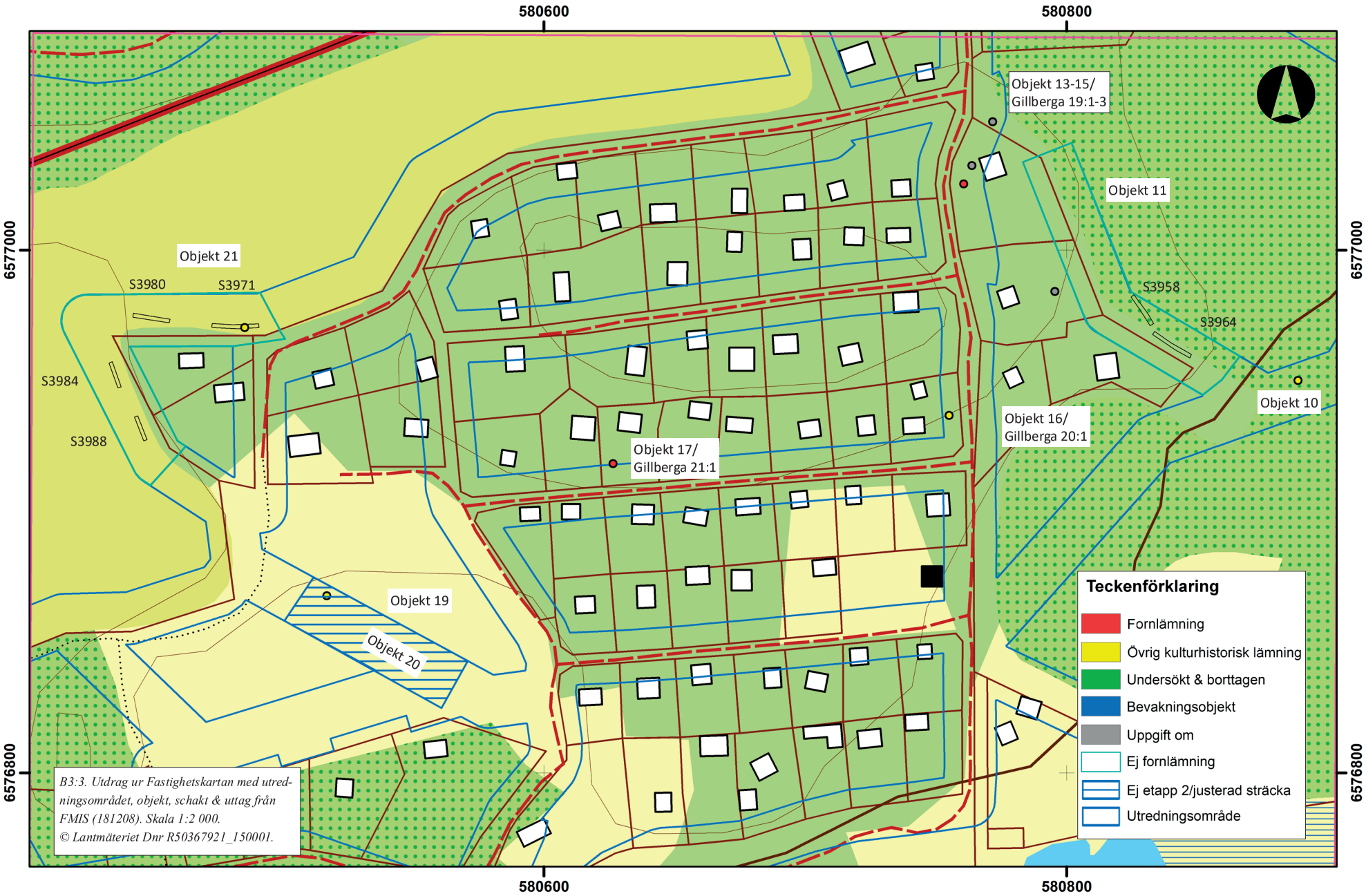

B3:3. Utdrag ur Fastighetskartan med utredningsområdet, objekt, schakt & uttag från FMIS (181208). Skala 1:2 000.
© Lantmäteriet Dnr R50367921_150001.

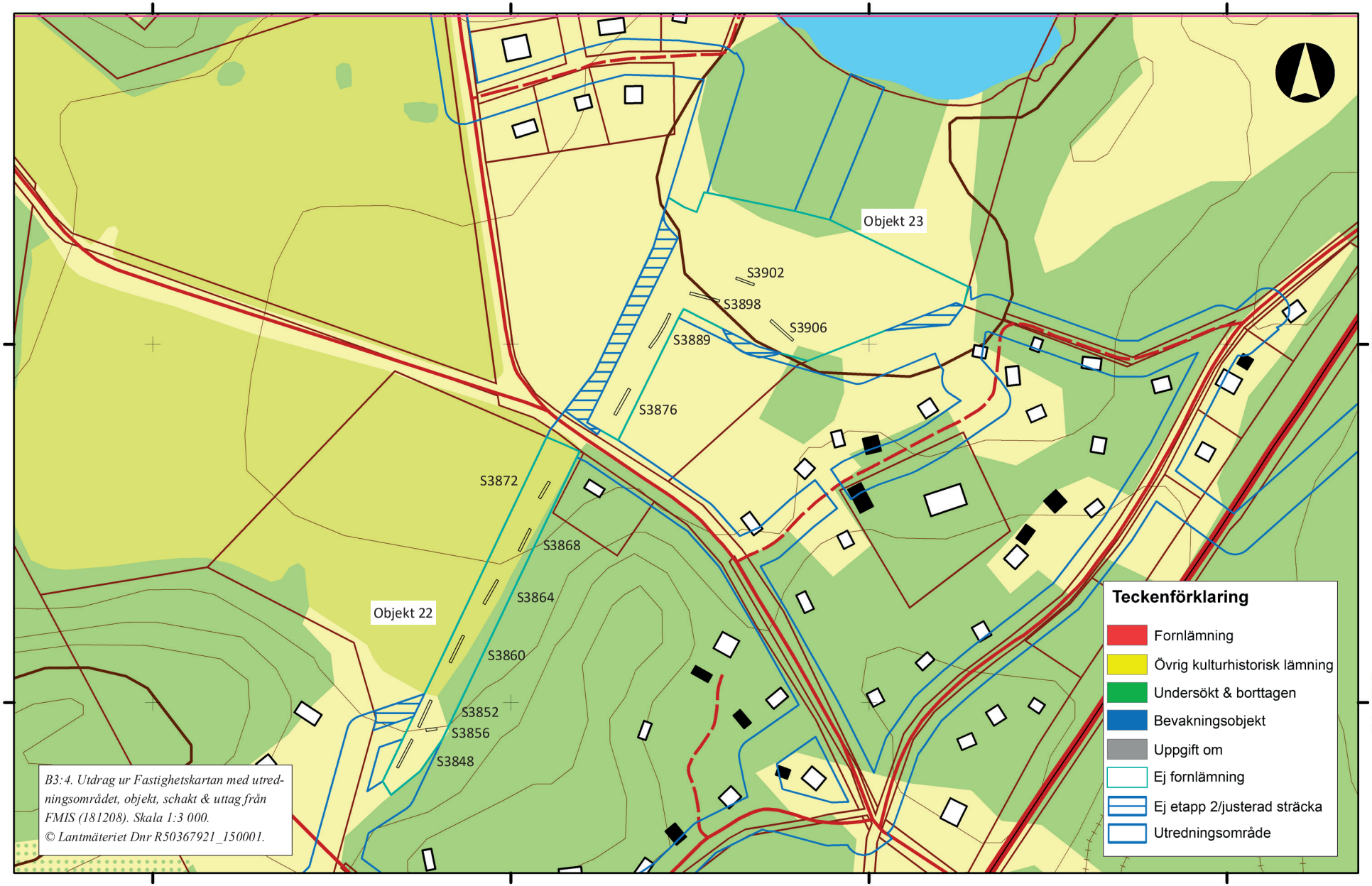

B3:4. Utdrag ur Fastighetskartan med utredningsområdet, objekt, schakt & uttag från FMIS (181208). Skala 1:3 000.
© Lantmäteriet Dnr R50367921_150001.

Bilaga 4. Vedartsanalys

VEDLAB

Vedanatomilabbet

Vedlab rapport 19022

Vedartsanalyser på material från Södermanland, Husby-Rekarne sn. Hyndevad AU.

Adress:
Kattås
670 20 GLAVA

Telefon:
070 34 00 645
E-post: vedlab@telia.com

Bankgiro:
5713-0460
www.vedlab.se

Organisationsnr:
650613-6255

VEDLAB

Vedanatomilabbet

Vedlab rapport 19022 2019-03-08

Vedartsanalyser på material från Södermanland, Husby-Rekarne sn. Hyndevad AU.

Uppdragsgivare: Lars Norberg/Sörmlands Arkeologi AB

Arbetet omfattar ett kolprov från en härdgrop.
Provet innehåller kol av tall och kan därmed ge hög egenålder vid dateringen.

Analysresultat

Anl.	ID	Anläggnings-typ	Prov-mängd	Analyserad mängd	Trädslag	Utplockat för ^{14}C-dat.	Övrigt
3873	1	Härdgrop	8,4g	3,4g 4 bitar	Tall 4 bitar	Tall 100mg	

Erik Danielsson/VEDLAB
Kattås
670 20 GLAVA
Tfn: 070 34 00 645
E-post: vedlab@telia.com
www.vedlab.se

De här trädslagen förekom i materialet

Art	*Latin*	Max ålder	Växtmiljö	Egenskaper och användning	Övrigt
Tall	*Pinus silvestris*	400 år	Anspråkslös men trivs på näringsrika jordar. Den är dock ljuskrävande och blev snabbt utkonkurrerad från de godare jordarna när granen kom	Stark och hållbar. Konstruktionsvirke, stolpar, pålar, båtbygge, kärl (ej för mat) takspån, tjärbloss, träkol, tjärbränning	Underbarken till nödmjöl, årsskott kokades för C-vitaminerna. Även som kreatursfoder

Uppgifter om maximal ålder, växtmiljö, användning mm är hämtade ur: Holmåsen, Ingmar Träd och buskar. Lund 1993. Gunnarsson, Allan Träden och människan. Kristianstad 1988. Mossberg, Bo m.fl. Den nordiska floran. Brepol, Turnhout 1992.

Vedartsanalysen görs genom att studera snitt- eller brottytor genom mikroskop. Jag har använt stereolupp Carl Zeiss Jena, Technival 2 och stereomikroskop Leitz Metalux II med upp till 625 gångers förstoring. Mikroskopfoton är tagna med Nikon Coolpix 4500. Referenslitteratur för vedartsbestämningen har i huvudsak varit Schweingruber F.H. Microscopic Wood Anatomy 3rd edition och Anatomy of European woods 1990 samt Mork E. Vedanatomi 1946. Dessutom har jag använt min egen referenssamling av förkolnade och färska vedprover.

Bilaga 5. ^{14}C-analys

UPPSALA UNIVERSITET

Ångströmlaboratoriet
Tandemlaboratoriet

Göran Possnert

Besöksadress:
Ångströmlaboratoriet
Lägerhyddsvägen 1
Rum 4143

Postadress:
Box 529
751 20 Uppsala

Telefon:
018 – 471 30 59

Telefax:
018 – 55 57 36

Hemsida:
http://www.tandemlab.uu.se

E-post:
Goran.Possnert@physics.uu.se

Uppsala 2019-04-15

Lars Norberg
Sörmlands Arkeologi AB
Tideliusgatan 37, 3 tr
118 69 STOCKHOLM

Resultat av ^{14}C datering av träkol från Eskilstuna, Husby-Rekarne socken, Seldalen, Södermanlands län. (p 2191)

Förbehandling av träkol och liknande material:

1. Synliga rottrådar borttages.
2. 1 % HCl tillsätts (8-10 timmar, under kokpunkten) (karbonat bort).
3. 1 % NaOH tillsätts (8-10 timmar, under kokpunkten). Löslig fraktion fälls genom tillsättning av konc. HCl. Fällningen som till största delen består av humusmaterial, tvättas, torkas och benämns fraktion SOL. Olöslig del, som benämns INS, består främst av det ursprungliga organiska materialet. Denna fraktion ger därför den mest relevanta åldern. Fraktionen SOL däremot ger information om eventuella föroreningars inverkan.

Före acceleratorbestämningen av ^{14}C-innehållet förbränns det tvättade och intorkade materialet, surgjort till pH 4, till CO_2-gas som i sin tur grafiteras genom en Fe-katalytisk reaktion. I den aktuella undersökningen har fraktionen INS daterats.

RESULTAT

Labnummer	Prov	δ^{13}C‰ V-PDB	^{14}C age BP
Ua-61649	Objekt 4, A3873, Prov 1	-24,2	2 807 ± 38

Med vänlig hälsning

Göran Possnert / Lars Beckel

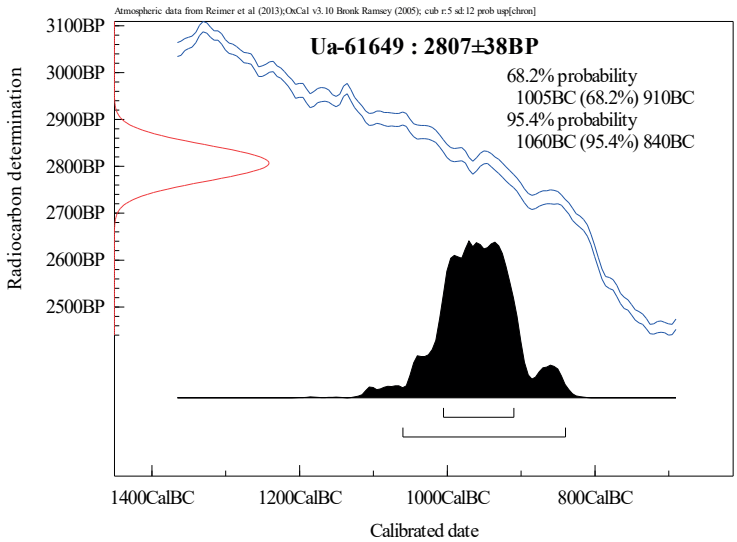

Bilaga 6. Fotodokumentation

Objekt 1, en färdväg i form av en vägbank. Foto mot söder: Lars Norberg 2018, Sörmlands Arkeologi AB.

Objekt 3, en källa numera i form av en grävd brunn med lock. Foto mot söder: Lars Norberg 2018, Sörmlands Arkeologi AB.

Jenny Radon undersöker A3873 inom objekt 4 (S3787). Foto mot söder: Lars Norberg 2018, Sörmlands Arkeologi AB.

S3825 (objekt 4) med keramik & bränd lera (F3816, F3822-3824). Foto mot ordväst: Lars Norberg 2018, Sörmlands Arkeologi AB.

Objekt 7, en färdväg i form av en vägbank. Foto mot väster: Lars Norberg 2018, Sörmlands Arkeologi AB.

Objekt 8/Gillberga 102:1, ett gravfält bestående av ca 20 höggravar. Foto mot nordost: Lars Norberg 2018, Sörmlands Arkeologi AB.

Objekt 8/Gillberga 102:1. Gravfältet är delvis förstört av en väg. Foto mot nordost: Lars Norberg 2018, Sörmlands Arkeologi AB.

Del av objekt 9 med S3946. Foto mot sydväst: Lars Norberg 2018, Sörmlands Arkeologi AB.

Objekt 10, ett röjningsröse. Foto mot nordväst: Lars Norberg 2018, Sörmlands Arkeologi AB.

Del av objekt 11 med S3958. Foto mot sydost: Lars Norberg 2018, Sörmlands Arkeologi AB.

Del av objekt 12 med S3924. Foto mot nordväst: Lars Norberg 2018, Sörmlands Arkeologi AB.

Objekt 17/Gillberga 21:1, en stensättning belägen på tomtmark. Foto mot nordost: Lars Norberg 2018, Sörmlands Arkeologi AB.

Objekt 18, färdväg i form av vägbank med räcke av betong. Foto mot söder: Lars Norberg 2018, Sörmlands Arkeologi AB.

*Del av objekt 21 med S3971 & lösfynd av keramik (*F3977*). Foto mot väster: Lars Norberg 2018, Sörmlands Arkeologi AB.*

Del av objekt 22 med S3852. Foto mot nordväst: Ingeborg Svensson 2018, Sörmlands Arkeologi AB.

Del av objekt 23 med S3902 i förgrunden. Foto mot sydväst: Ingeborg Svensson 2018, Sörmlands Arkeologi AB.