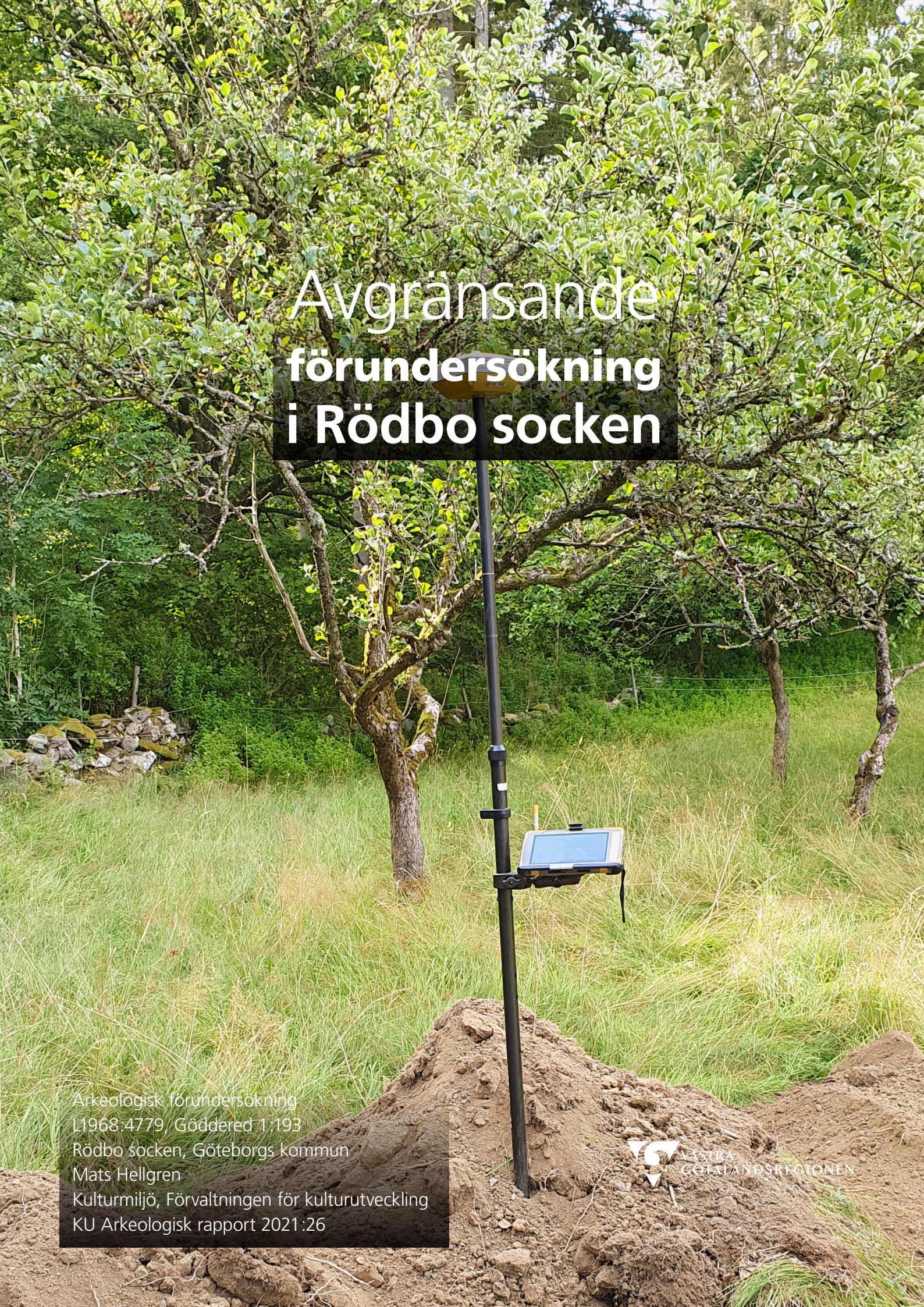

Avgränsande förundersökning i Rödbo socken

Arkeologisk förundersökning
L1968:4779, Göddered 1:193
Rödbo socken, Göteborgs kommun
Mats Hellgren
Kulturmiljö, Förvaltningen för kulturutveckling
KU Arkeologisk rapport 2021:26

VÄSTRA GÖTALANDSREGIONEN

Avgränsande **förundersökning i Rödbo socken**

Arkeologisk förundersökning
L1968:4779, Göddered 1:193
Rödbo socken, Göteborgs kommun
Mats Hellgren
Kulturmiljö, Förvaltningen för kulturutveckling
KU Arkeologisk rapport 2021:26

VÄSTRA GÖTALANDSREGIONEN

Författare Mats Hellgren
Grafisk form, layout och teknisk redigering Gabriella Kalmar
Omslagsbild Arbetsbild. Foto taget av Mats Hellgren.

Förvaltningen för kulturutveckling
Vänerparken 13
462 35 Vänersborg
tel. 010-441 42 00
http://vgregion.se/kulturutveckling

Innehåll

Sammanfattning 8
Inledning 8
Syfte och metod 8
Landskap och fornlämningar 8
Resultat 8
Slutsats 10
Otryckta källor 10
Tekniska och administrativa uppgifter 12
Bilagor 13

Figur 1. Utdrag ur Esri, National Geografic world map, över Västra Götalands län med platsen för utredningen markerad.

National Geographic, Esri, Garmin, HERE, UNEP-WCMC, USGS, NASA, ESA, METI, NRCAN, GEBCO, NOAA, increment P Corp.

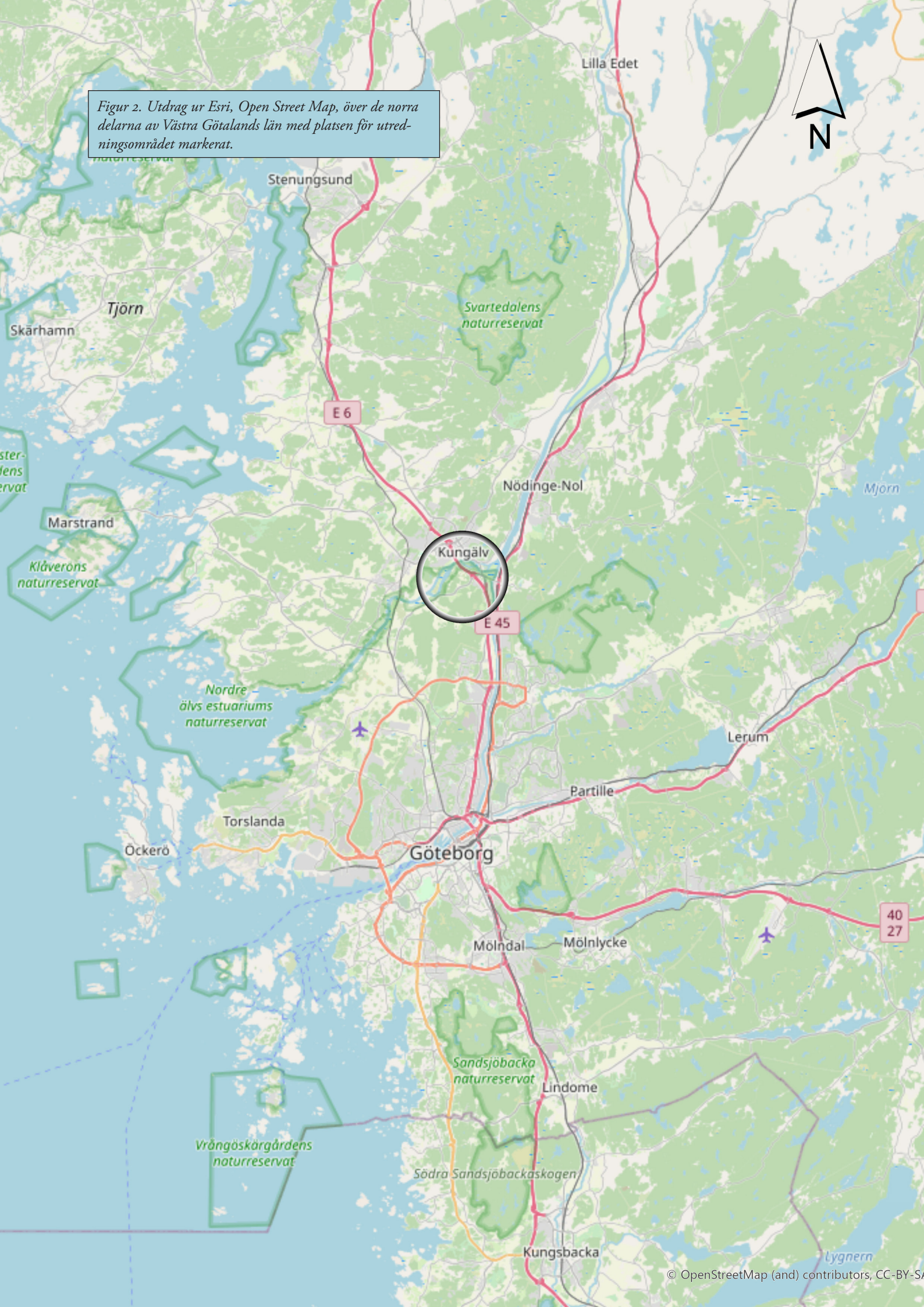

Figur 2. Utdrag ur Esri, Open Street Map, över de norra delarna av Västra Götalands län med platsen för utredningsområdet markerat.

Figur 3. Foto inom undersökningsområdet mot väster. Foto: Mats Hellgren.

Sammanfattning

Förvaltningen för kulturutveckling i Västra Götalandsregionen har genomfört en arkeologisk avgränsande förundersökning av fornlämning L1968:4779 inom fastigheten Göddered 1:193 i Rödbo socken i Göteborgs kommun.

Undersökningen utfördes med hjälp av grävmaskin och genom handrensning. Inom undersökningsområdet framkom endast sporadiska flintavslag. Med anledning av resultatet anser Förvaltningen för kulturutveckling att det inte finns några arkeologiska hinder för planerad exploatering.

Inledning

Anledningen till undersökningen var planerad byggnation inom den aktuella fastigheten.

Projektet utfördes med tillstånd av länsstyrelsen i Västra Götalands län (diarienummer: 431-24487-2021). Personal var Mats Hellgren som var projektledare och fältarbetsledare, övriga medverkande arkeologer var Gösta Persson. Båda från Förvaltningen för kulturutveckling inom Västra Götalandsregionen.

Syfte och metod

Syftet med undersökningen var att genom en avgränsande förundersökning klargöra huruvida fornlämning L1968:4779 ligger inom den aktuella fastigheten.

Sökschakt upptogs över det aktuella området med hänsyn till topografiska aspekter. Samtliga schakt mättes in med hjälp av RTK-kopplad GPS med ett par centimeters noggrannhet. Dokumentation i text samt foto utfördes digitalt i fält med hjälp av appen Arkeo.

Landskap och fornlämningar

Undersökningsområdet var cirka 65 × 55 × 25 meter stort och beläget drygt 200 meter öster om Nordre Älv. Området låg cirka 20 meter över havet och jordarten var blandad och utgjordes av grus, sand, silt eller lera. Norra området bestod av gräsbevuxen plan yta medan södra delen bestod av berg eller moränbundet berg.

Omedelbart väster om undersökningsområdet finns en fornlämning i form av en ej avgränsad boplats L1968:4779. Strax väster om boplatsen finns en fornlämningsliknande lämning (L1968:4209) och några hägnader (L1959:245). I närområdet finns fornlämningar i form av Göddereds gamla bytomt (L1968:4841), två boplatser (L1968:4840 och L1968:4842) och en stensättning (L1968:4764). Längre söderut finns även några boplatser och en fornborg.

Resultat

Undersökningen utfördes med hjälp av grävmaskin och genom handrensning. Inom området grävdes tolv schakt med en total yta av 63 kvadratmeter. Inom undersökningsområdet framkom endast sporadiska flintavslag. I övrigt framkom inget arkeologiskt intresse.

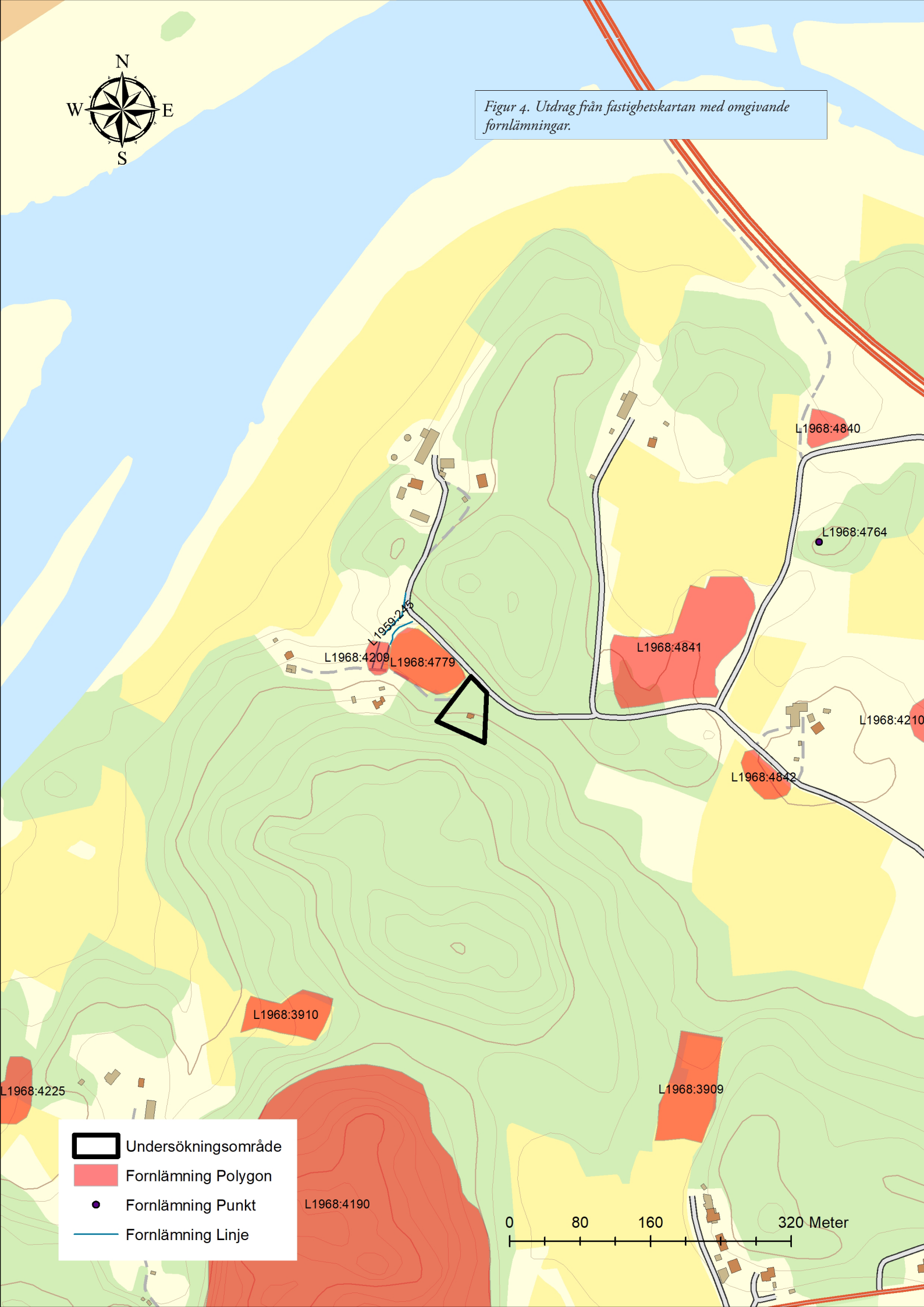

Figur 4. Utdrag från fastighetskartan med omgivande fornlämningar.

Slutsats

Undersökningsresultatet visar att fornlämning L1968:4779 inte berör det undersökta området utan boplatsens nuvarande preliminära avgränsning mot öster består.

Med anledning av undersökningsresultatet har Förvaltningen för kulturutveckling inga ytterligare arkeologiska synpunkter gällande det planerade arbetsprojektet.

Inga avvikelser från undersökningsplanen förekom.

Otryckta källor

Fornreg, Riksantikvarieämbetets digitala fornminnesinformationssystem

Figur 5. Resultatkarta.

L1968:4779

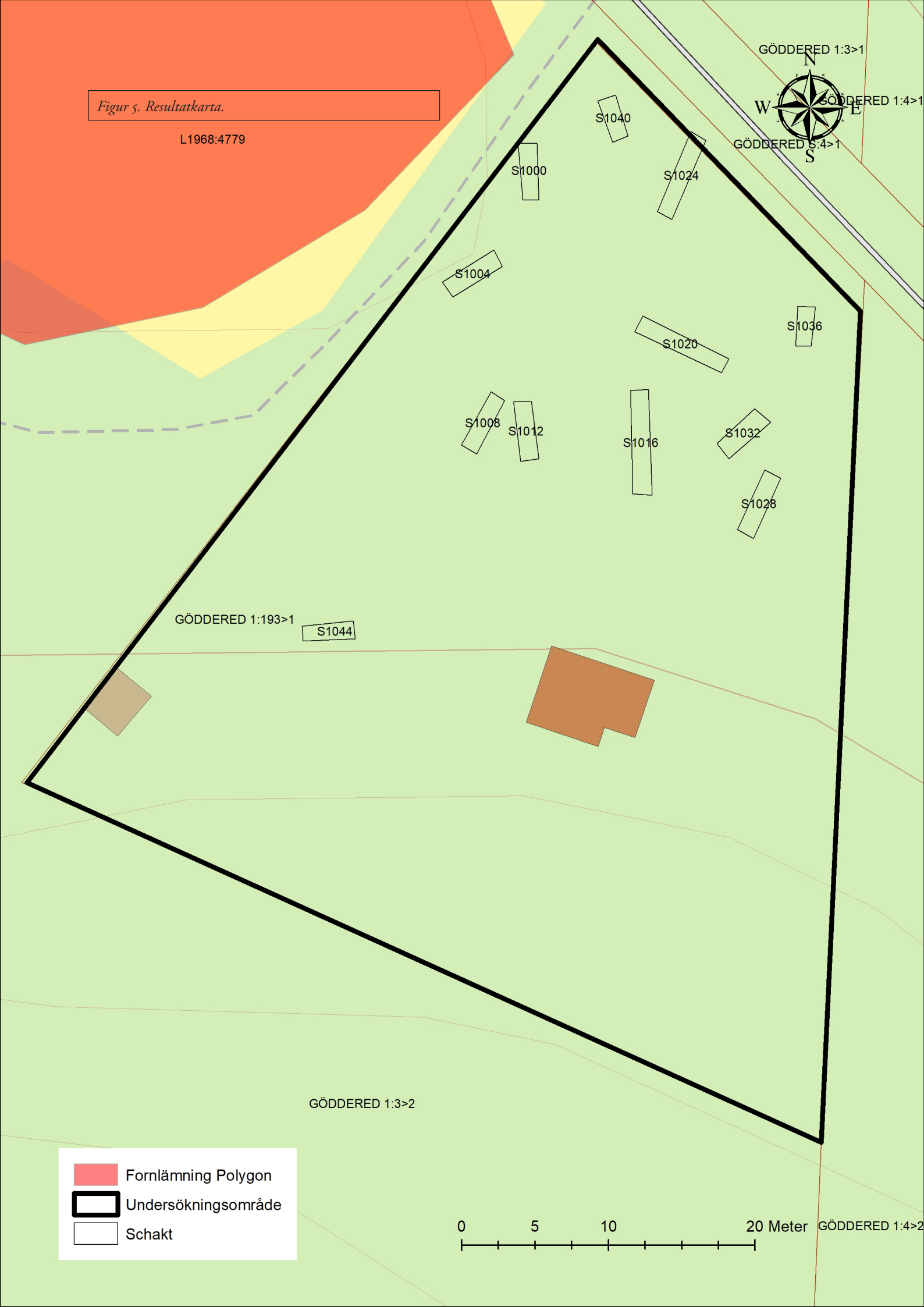

Tekniska och administrativa uppgifter

Lst dnr:	431-24487-2021
Västarvet dnr:	KU 2021-00757
Västarvet projekt nr:	14690
Län:	Västra Götalands län
Landskap:	Västergötland
Kommun:	Göteborg
Socken:	Rödbo
Fastighet:	Göddered 1:193
Fornlämning:	L1968:4779
Koordinatsystem:	Sweref 99 TM
Ansvarig institution:	Förvaltningen för kulturutveckling, Västra Götalandsregionen
Projektledare:	Mats Hellgren
Fältpersonal:	Mats Hellgren, Gösta Persson
Fältarbetstid:	20 juli 2021
Arkiv:	Förvaltningen för kulturutveckling, diarium
Rapporten finns tillgänglig på:	https://app.raa.se/oppdata/forndok

Förvaltningen för kulturutveckling bildades 1 januari 2020 och är en sammanslagning av de tidigare förvaltningarna Kultur i Väst och Västarvet.

Bilagor

Bilaga 1. *Schaktbeskrivningar*

ID	Längd × bredd, m	Matjordsdjup, m	Alvmaterial	Kommentar
S1000	4×1,3	0,2	Lera	
S1004	4×1,3	0,22	Lera	
S1008	4×1,3	0,2	Sand, Silt	Två flintavslag
S1012	4×1,3	0,23	Silt	Två flintavslag
S1016	7×1,3	0,22	Grus, Silt	Två flintavslag
S1020	8×1,3	0,28	Silt	
S1024	6×1,3	0,24	Lera	Ett flintavslag
S1028	5×1,3	0,22	Silt, Lera	Ett flintavslag
S1032	3×1,3	0,22	Silt, Lera	
S1036	3×1,3	0,22	Lera	
S1040	4×1,3	0,26	Lera	
S1044	4×1,3	0,2	Grus, Sand	

TOPCON