

Arkeologisk förundersökning 2013
Ravlunda 29:18
RAÄ 56 Ravlunda socken
Simrishamns kommun i Skåne

Bo Bondesson Hvid

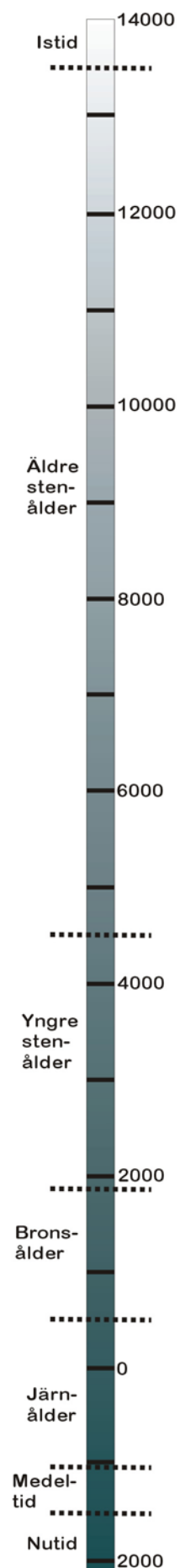


C
M • Uppdragsarkeologi AB
B

Box 44
246 21 Löddeköpinge
Tel: 046-460 12 65 vx/046-70 51 85
www.cmbuppdragsarkeologi.se

Rapport 2013:25
Ravlunda 29:18
RAÄ 56
Ravlunda socken
Simrishamns kommun
Skåne

Fotot på omslagsbilden visar arbetet med att skala av matjorden i samband med förundersökningen som genomfördes som en schaktningsövervakning.
Foto mot nordöst.



Sammanfattning

Med anledning av beslut från Länsstyrelsen i Skåne län har CMB Uppdragsarkeologi AB i samband med anläggningsarbete för nytt avlopp och infiltrationsanläggning inom fastigheten Ravlunda 29:18, RAÄ 56 i Ravlunda socken, Simrishamns kommun genomfört en arkeologisk förundersökning. Fältarbetet genomfördes den 2 februari 2013. Uppdragsgivare var Göran Paulsson.

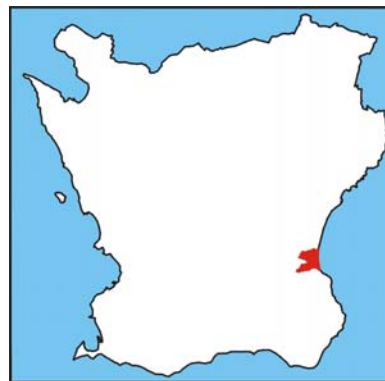


Fig. 1. Den för förundersökningen aktuella socknen, Ravlunda, markerad med rött.

Vid förundersökningen som genomfördes som en schaktningsövervakning undersöktes och dokumenterades ett område som var 40 kvadratmeter stort. En grop påträffades och undersöktes. Gropen kunde inte dateras närmre och efter avslutad förundersökning rekommenderades inte några fortsatta antikvariska i samband med markarbetena.

Bakgrund

De aktuella markningreppen skulle genomföras inom en fastighet som är belägen inom fornlämning 56, Ravlunda socken. Länsstyrelsen beslutade att en arkeologisk förundersökning i form av övervakning i samband med markningreppen var en tillräcklig nivå för den antikvariska insatsen.

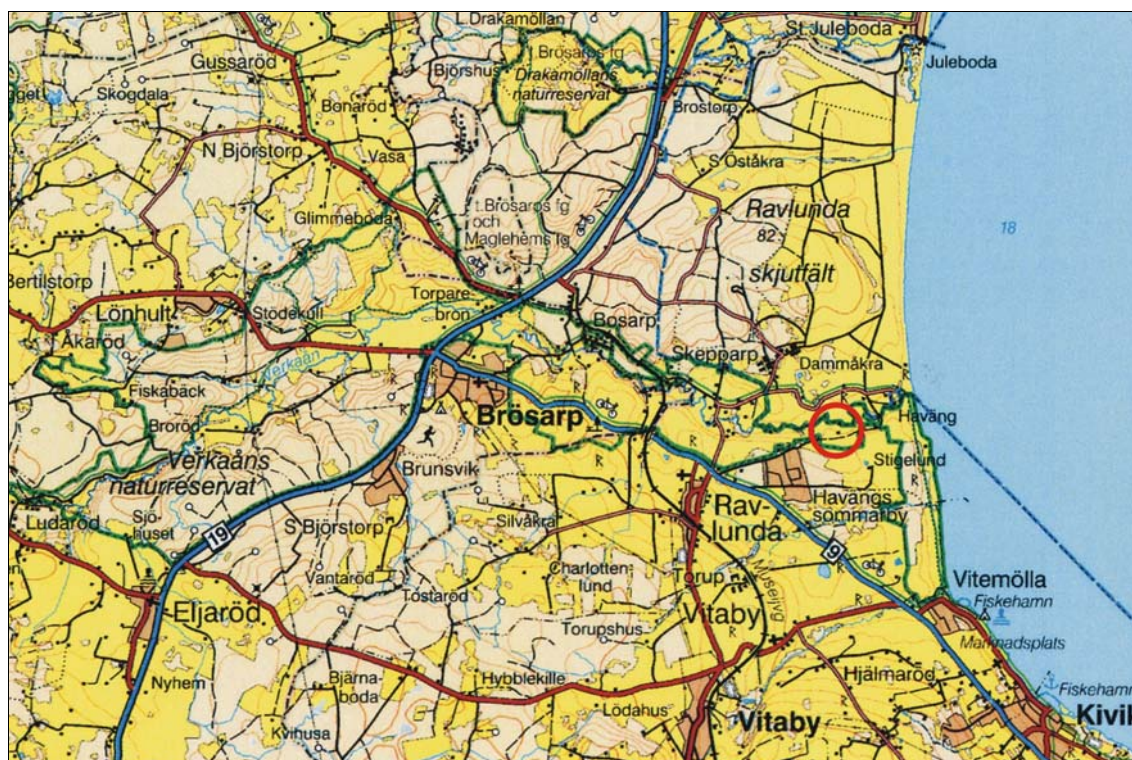


Fig. 2. Området inom vilket förundersökningen genomfördes är markerat med en röd cirkel på utdrag ur Vägkartan. Skala 1:100 000.

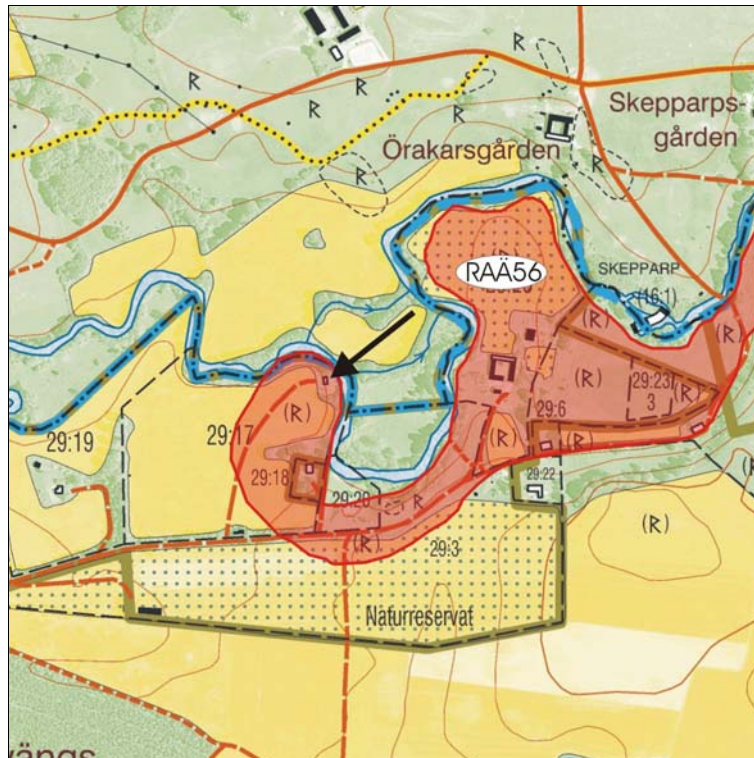


Fig. 3. Utdrag ur Fastighetskartan med fornlämning 56 i Ravlunda socken, markerat med rött transparent färgfält. Pilen pekar på fastigheten Ravlunda 29:18. Skala 1:10 000.

Fornlämningsmiljö

Platsen där markingreppen genomförts är belägen i Verkeåns dalgång något hundratal meter söder om och cirka 1 kilometer från Östersjöns strand. Fastigheten är belägen i den västra delen av den stora oregelbundna fornlämning 56 i Ravlunda socken. Fornlämning 56 är i Riksantikvarieämbetets register FMIS registrerad som en boplats med okänd utsträckning som dock uppskattats till cirka 1 000 x 300 meter. I området har en mängd fynd från stenålder, bronsålder och yngre järnålder påträffats. Fynden utgörs bland annat av bronsföremål som ovala spännen, en spets och pärlor av glas och bärnsten. Även några fynd av guld i form av brakteater och så kallade guldgubbar skall ha påträffats i omgivningarna. Dessa föremålstyper tillhör yngre järnålder. Brakteater är runda enkelsidigt präglade smycken tillverkade av relativt tunt guldbleck. Guldgubbar är också ensidigt präglade guldbleck oftast 1-2 centimeter höga och ofta med motiv av två personer, en man och en kvinna, men även enskilda figurer förekommer.

På den välkända boplatsen vid Uppåkra strax söder om Lund har drygt 200 sådana guldgubbar påträffats i anslutning till ett stolphål tillhörande vad som tolkats vara ett kulthus.

Naturgeografiska förutsättningar

Fastigheten är belägen något hundratal meter söder om Verke ån i ett skyddat läge i en dalgång. Läget utgör ett gynnsamt område för exempelvis förhistoriska boplatser.

Jordarten inom området som inte omfattats av fosfatkartering utgörs av glacial grovsiltfinsand. Fosfatsalter bildas vid nedbrytning av organiskt avfall och naturgödsel. Förhöjda fosfathalter kan därför vara en indikation på förekomst av boplatser eller annan mänsklig aktivitet.

Målsättning

Målet med den arkeologiska utredningen var att dokumentera och undersöka de lämningar som eventuellt skulle komma att påträffas vid markingreppen som krävdes för att genomföra planerad VA-installation. I det fall att denna dokumentation och undersökning inte skulle vara tillfyllest var målet även att med hjälp av förundersökningens resultat få fram ett underlag för Länsstyrelsens fortsatta handläggning och ett planeringsunderlag för exploitören.

Metod

Den arkeologiska förundersökningen genomfördes i form av schaktningsövervakning. En påträffad anläggning, en grop, dokumenterades i skala 1:50. Undersökt anläggning dokumenterades även i sektion i skala 1:20. Schaktet mättes in med GPS.

Resultat

Vid förundersökningen påträffades en grop som var 0,80 meter stor i diameter och 0,36 meter djup. I fyllningen som utgjordes av grus med något inslag av lera och träkol påträffades inga fynd.

Utvärdering och rekommenderade åtgärder

Då endast en anläggning och inga fynd påträffades vid undersökningen rekommenderades inte några fortsatta antikvariska insatser i samband med VA-arbetet inom fastigheten.

Hög den 11 juli 2013

Bo Bondesson Hvid

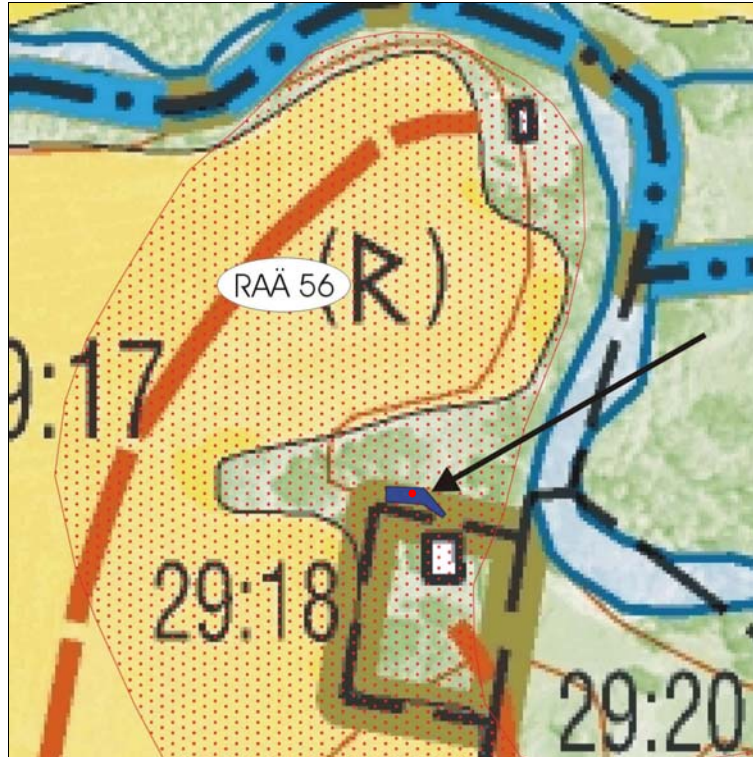


Fig. 4. Utdrag ur Lantmäteriets Fastighetskarta med schaktet för ny VA-anläggning markerat med mörkt blått färgfält. Röd punkt visar var gropen påträffades. RAÄ 56 markeras med rött raster. Skala 1:2 000.

Referenser

Lantmäteriet	Fastighetskartan Väggkartan
Riksantikvarieämbetet	Fornminnesregistret FMIS
Sveriges Geologiska Undersökning	Arrhenius fosfatkarta Jordartskartan

Administrativa och tekniska uppgifter

Administration

Länsstyrelsens diarienummer:	431-11372-12
Eget diarienummer:	50-2012
Trakt/kvarter/fastighet:	Ravlunda 29:18
Socken/sockennr:	Ravlunda/1105
Kommun:	Simrishamn1291/1233
Län:	Skåne
Landskap/landskapsförkortning:	Skåne/Sk
Fornlämning nr/art:	56/boplats
Typ av exploatering:	VA
Uppdragsgivare:	Göran Paulsson
Typ av undersökning:	Arkeologisk förundersökning
Ansvarig institution:	CMB Uppdragsarkeologi AB
Fältarbetsledare:	Bo Bondesson Hvid
Övrig personal:	-

Läge

Fastighetskartans blad:	2D 5j Ravlunda
Koordinater:	N 6175170, E 448568
Koordinatsystem:	SWEREF 99 TM

Fälttid

Fältarbetsperiod:	2013-02-26
Arkeolog:	2,5 timmar
Maskin:	Tillhandahålls av uppdragsgivaren

Undersökningens omfattning

Undersökt yta:	40 kvadratmeter
----------------	-----------------

Kostnad

Summa faktisk:	14 545 SEK
Summa beräknad:	Löpande räkning

Arkiv- och fyndmaterial

Fyndmaterial, förvaring m.m.:	-
Luhmnr:	-
Analyser:	-
Arkivmaterial, förvaring:	CMB Uppdragsarkeologi AB, Hög
Ritningar, dokumentation:	Överföres efterhand till ATA
Ärendehandlingar:	CMB Uppdragsarkeologi AB, Hög