

Rapport 2014:4

Västra Boulevarden, Kristianstad 4:4


Kristianstad stad, Kristianstad kommun.

Arkeologisk förundersökning 2013

Therese Ohlsson



sydsvensk
arkeologi



Rapport 2014:4

Västra Boulevarden, Kristianstad 4:4

Kristianstad stad, Kristianstad kommun.

Arkeologisk förundersökning 2013

Therese Ohlsson

**sydsvensk
arkeologi**



Fornlämningsnr: 93
Kristianstad 4:4, Kristianstad socken
Kristianstads kommun
Skåne län

Sydsvensk Arkeologi AB

Kristianstad

Box 134

291 22 Kristianstad

Telefon (Regionmuseets växel): 044-13 58 00

Malmö

Erlandsrovägen 5

218 45 Vintrie

www.sydsvenskarkeologi.se

© 2014 Sydsvensk Arkeologi AB

Rapport 2014:4

Omslag: Schaktet igenfyllt. Foto: Ylva Wickberg

Fyndteckningar: Namn

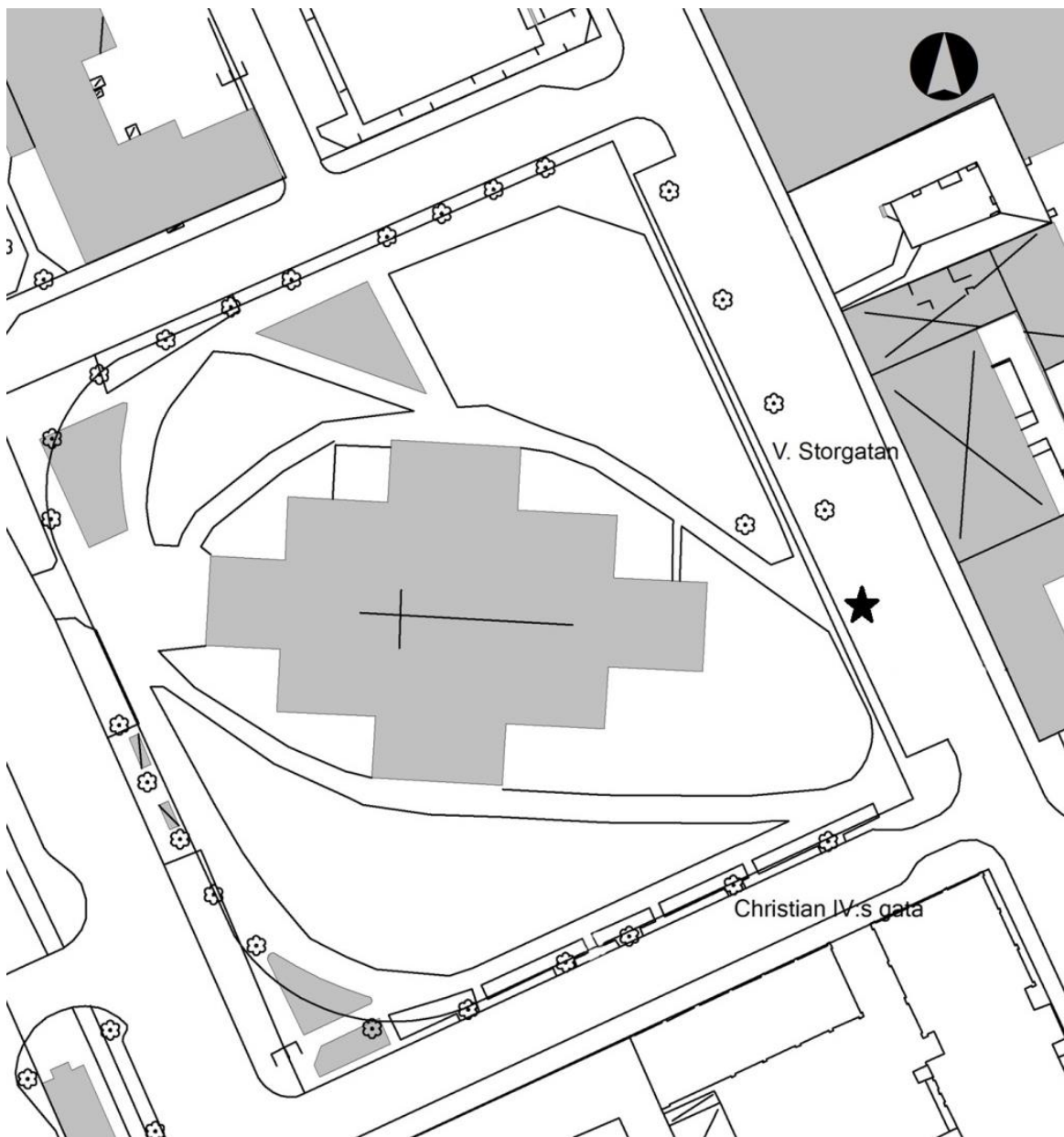
Kartor ur allmänt kartmaterial, © Lantmäteriverket, Gävle.

Innehåll

Sammanfattning	5
Inledning	5
Fornlämningsmiljö	5
Undersökningsresultat	6
Referenser	7
Administrativa uppgifter	8



Figur 1. Skånekarta med Kristianstads kommun och Kristianstad markerade.



Figur 2. Schaktets placering markerat med en stjärna.

Sammanfattning

Med anledning av en reparation av en VA-ledning i Västra Boulevarden i Kristianstad utfördes en arkeologisk förundersökning i form av schaktningsövervakning. Schaktytan ligger inom den tidigare kyrkogården till Trefaldighetskyrkan. Det största schaktdjupet var 1,9 m, det lägsta 1,2 m. Inget av arkeologiskt intresse framkom, samtliga massor utgjordes av påförd sand. Ytan var helt söndergrävd sedan tidigare rörarbeten.

Inledning

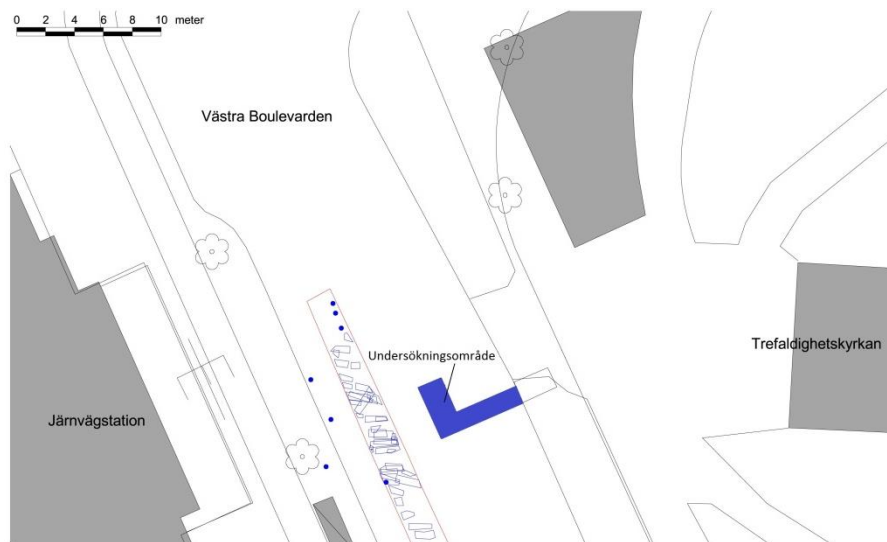
Den aktuella fastigheten Kristianstad 4:4 ligger inom den tidigare kyrkogården till Trefaldighetskyrkan. Länsstyrelsen i Skåne beslutade därför att markarbetena i samband med reparation skulle ske i förbindelse med en arkeologisk förundersökning i form av en schaktningsövervakning. Beslut i ärendet fattades 2013-11-15 (Lst. Dnr. 431-26804-2013). Den arkeologiska förundersökningen genomfördes den 18 november 2013 av arkeolog Ylva Wickberg från Sydsvensk Arkeologi AB.

Fornlämningsmiljö

Bygget av Heliga Trefaldighetskyrkan i Kristianstad initierades av Christian IV. Kyrkan invigdes år 1628, men då var den inte helt färdig; bland annat var västtornet ofullbordat och kyrkogårdsmur saknades (Andersson 1978:14). Församlingen bad biskopen i Skåne år 1635 att man skulle se om det fanns medel att färdigställa tornet samt uppföra en mur (Lundborg 1928:163). Denna ansökan beviljades 13 juni 1649, varefter en kyrkogårdsmur blev uppförd längs kyrkogårdens södra och östra del. Ekonomin räckte inte till de västra och norra sidorna, utan där uppfördes träplank som ofta fick förnyas (Lundborg 1928).

Så småningom blev kyrkogården för liten, och år 1833 beslöt man att ersätta den med en ny och större kyrkogård söder om fästningen (Andersson 1978:39).

Vid en arkeologisk undersökning 2012 påträffades 81 gravar från 1600-1800-talet mellan Heliga Trefaldighetskyrkan och järnvägsstationen. Dessa gravar visade en stor variationsrikedom bland annat i riktning, armställningar, kistor och föremål. De flesta individerna var män, men det förekom även kvinnor och barn (Björk & Nilsson 2012).



Figur 3. Undersökningsområdet markerat med blatt. Öster om schaktet finns gravar samt undersökningsområde från 2012 markerat.

Undersökningsresultat

Schaktet som upptogs i samband med reparationsarbeten av en VA-ledning låg inom den tidigare kyrkogården till Trefaldighetskyrkan. Det största schaktdjupet var 1,9 m och det lägsta djupet 1,2 m. Det framkom inget av arkeologiskt intresse. Samtliga påträffade massor utgjordes av påförd sand. Ytan var helt söndergrävd av tidigare rörarbeten.

Referenser

- Andersson, T. 1978. Heliga Trefaldighetskyrkan i Kristianstad under 300 år, s.5-43 i *Heliga Trefaldighets kyrka och församling i Kristianstad 350 år*. Kristianstad.
- Björk, T. & Nilsson, L. 2012. *Västra Boulevarden, Kristianstad, Skåne. SU 2012*. Sydsvensk Arkeologi Rapport 2012:49.
- Carlsson, C. 2012. Fastigheten Kristian IV 10, Rådhuset. Kristianstad stad, Skåne. Särskild arkeologisk undersökning 2011. Sydsvensk Arkeologi AB. Rapport 2012:11
- Lundberg, M. 1928. *Heliga Trefaldighetskyrkan i Kristianstad*. Beskrivning och historia. Andra delen. Kristianstad.

Administrativa uppgifter

Sydsvensk Arkeologi AB dnr:	SA_130061
Länsstyrelsen i Skåne dnr:	431-26804-2013
Datum för beslut:	2013-11-15
Projektnummer:	130061
Län:	Skåne
Kommun:	Kristianstad
Socken:	Kristianstad
Fastighet:	Kristianstad 4:4, Västra Boulevarden
Läge:	Ekonomiska kartan, blad 3D2j
Koordinatsystem:	RT 90 2,5 gon väst
X koordinat:	-
Y koordinat:	-
Höjdsystem:	RH70
M ö.h.	3,9
Fältarbetstid:	2013-11-18
Antal arbetsdagar:	1
Antal arkeologtimmar:	4
Antal maskintimmar:	-
Exploateringsyta:	-
Undersökt yta:	-
Platschef:	Ylva Wickberg
Personal:	Ylva Wickberg
Projektgrupp:	-
Underkonsulter:	-
Uppdragsgivare:	C4 Teknik, Kristianstad kommun
Tidigare undersökningar:	
Fynd:	-
Dokumentationsmaterial:	Intrasisprojekt SA130061, anteckningar och foton förvaras i Regionmuseet i Kristianstads arkiv
Kostnader:	12 500 kr (exkl. moms)

Sydsvensk Arkeologi AB rapportserie 2014

1. Hamnen 21:147, Innerstaden 1:14. Malmö stad, Malmö kommun. Arkeologisk förundersökning 2013-2014. Therese Ohlsson.
2. Skabersjö 26:1. Skabersjö socken, Svedala kommun. Arkeologisk förundersökning 2012. Therese Ohlsson
3. Vä 157:5 och 157:9, Vä socken, Kristianstad kommun. Arkeologisk utredning, steg 2, 2013. Tony Björk.
4. Västra Boulevarden, Kristianstad 4:4. Kristianstad stad, Kristianstad kommun. Arkeologisk förundersökning 2013. Therese Ohlsson.

